

Выписка из Единого государственного реестра недвижимости об объекте недвижимости

Сведения о характеристиках объекта недвижимости

На основании запроса от 14.04.2022 г., поступившего на рассмотрение 15.04.2022 г., сообщаем, что согласно записям Единого государственного реестра недвижимости:

Земельный участок			
(вид объекта недвижимости)			
Лист № ____ Раздела 1	Всего листов раздела 1 : ____	Всего разделов: ____	Всего листов выписки: ____
15.04.2022 № 99/2022/460919094			
Кадастровый номер:		40:07:000000:828	

Номер кадастрового квартала:	40:07:000000
Дата присвоения кадастрового номера:	11.03.2013
Ранее присвоенный государственный учетный номер:	данные отсутствуют
Адрес:	установлено относительно ориентира, расположенного в границах участка. Почтовый адрес ориентира: Калужская обл., р-н Жуковский, Жуковское лесничество
Площадь:	38686072 +/- 108847 кв. м
Кадастровая стоимость, руб.:	48744450.72
Кадастровые номера расположенных в пределах земельного участка объектов недвижимости:	40:07:000000:994, 40:07:201909:311
Кадастровые номера объектов недвижимости, из которых образован объект недвижимости:	40:07:000000:344
Кадастровые номера образованных объектов недвижимости:	данные отсутствуют
Сведения о включении объекта недвижимости в состав предприятия как имущественного комплекса:	

Государственный регистратор		ФГИС ЕГРН
полное наименование должности	подпись	инициалы, фамилия

М.П.

Выписка из Единого государственного реестра недвижимости об объекте недвижимости
Сведения о характеристиках объекта недвижимости

Земельный участок			
<small>(вид объекта недвижимости)</small>			
Лист № ____ Раздела 1	Всего листов раздела 1 : ____	Всего разделов: ____	Всего листов выписки: ____
15.04.2022 № 99/2022/460919094			
Кадастровый номер:		40:07:000000:828	

Категория земель:	Земли лесного фонда
Виды разрешенного использования:	участок лесного фонда
Сведения о кадастровом инженеру:	Прудников Дмитрий Викторович №40-11-109
Сведения о лесах, водных объектах и об иных природных объектах, расположенных в пределах земельного участка:	данные отсутствуют
Сведения о том, что земельный участок полностью или частично расположен в границах зоны с особыми условиями использования территории или территории объекта культурного наследия	данные отсутствуют
Сведения о том, что земельный участок расположен в границах особой экономической зоны, территории опережающего социально-экономического развития, зоны территориального развития в Российской Федерации, игровой зоны:	данные отсутствуют
Сведения о том, что земельный участок расположен в границах особо охраняемой природной территории, охотничьих угодий, лесничеств, лесопарков:	данные отсутствуют
Сведения о результатах проведения государственного земельного надзора:	данные отсутствуют
Сведения о расположении земельного участка в границах территории, в отношении которой утвержден проект межевания территории:	данные отсутствуют

Государственный регистратор		ФГИС ЕГРН
полное наименование должности	подпись	инициалы, фамилия

М.П.

Выписка из Единого государственного реестра недвижимости об объекте недвижимости
Сведения о характеристиках объекта недвижимости

Земельный участок			
(вид объекта недвижимости)			
Лист № ____ Раздела 1	Всего листов раздела 1 : ____	Всего разделов: ____	Всего листов выписки: ____
15.04.2022 № 99/2022/460919094			
Кадастровый номер:		40:07:000000:828	

Условный номер земельного участка:	данные отсутствуют
Сведения о принятии акта и (или) заключении договора, предусматривающих предоставление в соответствии с земельным законодательством исполнительным органом государственной власти или органом местного самоуправления находящегося в государственной или муниципальной собственности земельного участка для строительства наемного дома социального использования или наемного дома коммерческого использования:	данные отсутствуют
Сведения о том, что земельный участок или земельные участки образованы на основании решения об изъятии земельного участка и (или) расположенного на нем объекта недвижимости для государственных или муниципальных нужд:	данные отсутствуют
Сведения о том, что земельный участок образован из земель или земельного участка, государственная собственность на которые не разграничена:	данные отсутствуют
Сведения о наличии земельного спора о местоположении границ земельных участков:	данные отсутствуют
Статус записи об объекте недвижимости:	Сведения об объекте недвижимости имеют статус "актуальные"
Особые отметки:	Для данного земельного участка обеспечен доступ посредством земельного участка (земельных участков) с кадастровым номером (кадастровыми номерами) земли общего пользования. Сведения необходимые для заполнения раздела 3.1 отсутствуют.
Получатель выписки:	Махт Сабина Рафиковна

Государственный регистратор		ФГИС ЕГРН
полное наименование должности	подпись	инициалы, фамилия

М.П.

Выписка из Единого государственного реестра недвижимости об объекте недвижимости
Сведения о зарегистрированных правах

Земельный участок		
(вид объекта недвижимости)		
Лист № ____ Раздела <u>2</u>	Всего листов раздела <u>2</u> : ____	Всего разделов: ____
Всего листов выписки: ____		
15.04.2022.№ 99/2022/460919094		
Кадастровый номер:		40:07:000000:828
1. Правообладатель (правообладатели):	1.1.	Российская Федерация
2. Вид, номер и дата государственной регистрации права:	2.1.	Собственность, № 40-40/007-40/007/002/2015-854/1 от 06.02.2015
3. Ограничение прав и обременение объекта недвижимости:	не зарегистрировано	

Государственный регистратор		ФГИС ЕГРН
полное наименование должности	подпись	инициалы, фамилия

М.П.

Земельный участок			
(вид объекта недвижимости)			
Лист № ____ Раздела 2	Всего листов раздела 2: ____	Всего разделов: ____	Всего листов выписки: ____
15.04.2022 № 99/2022/460919094			
Кадастровый номер:		40:07:000000:828	


1.	Правообладатель (правообладатели):	1.2.	данные о правообладателе отсутствуют
2.	Вид, номер и дата государственной регистрации права:	2.2.	не зарегистрировано
3.	Ограничение прав и обременение объекта недвижимости:		
	вид:	Аренда (в том числе, субаренда)	
	дата государственной регистрации:	06.02.2015	
	номер государственной регистрации:	40-40-07/015/2014-786	
	3.2.1. срок, на который установлено ограничение прав и обременение объекта недвижимости:	с 16.10.2014 на 49 лет	
	лицо, в пользу которого установлено ограничение прав и обременение объекта недвижимости:	Мадьяров Анатолий Михайлович	
	основание государственной регистрации:	'Договор аренды лесного участка' №100 от 08.08.2014	
4.	Договоры участия в долевом строительстве:	данные отсутствуют	
5.	Заявленные в судебном порядке права требования:	данные отсутствуют	
6.	Сведения о возражении в отношении зарегистрированного права:	данные отсутствуют	
7.	Сведения о наличии решения об изъятии объекта недвижимости для государственных и муниципальных нужд:	данные отсутствуют	
8.	Сведения о невозможности государственной регистрации без личного участия правообладателя или его законного представителя:		
9.	Правопритязания и сведения о наличии поступивших, но не рассмотренных заявлений о проведении государственной регистрации права (перехода, прекращения права), ограничения права или обременения объекта недвижимости, сделки в отношении объекта недвижимости:	данные отсутствуют	
10.	Сведения об осуществлении государственной регистрации сделки, права, ограничения права без необходимого в силу закона согласия третьего лица, органа:	данные отсутствуют	
11.	Сведения о невозможности государственной регистрации перехода, прекращения, ограничения права на земельный участок из земель сельскохозяйственного назначения:		

Государственный регистратор		ФГИС ЕГРН
полное наименование должности	подпись	инициалы, фамилия

М.П.

Выписка из Единого государственного реестра недвижимости об объекте недвижимости
Описание местоположения земельного участка

Земельный участок			
(вид объекта недвижимости)			
Лист № ____ Раздела <u>3</u>	Всего листов раздела <u>3</u> : ____	Всего разделов: ____	Всего листов выписки: ____
15.04.2022.№ 99/2022/460919094			
Кадастровый номер:		40:07:000000:828	


План (чертеж, схема) земельного участка			
			
Масштаб 1: данные отсутствуют	Условные обозначения:		

Государственный регистратор		ФГИС ЕГРН
полное наименование должности	подпись	инициалы, фамилия

М.П.

Выписка из Единого государственного реестра недвижимости об объекте недвижимости
Описание местоположения земельного участка

Земельный участок			
(вид объекта недвижимости)			
Лист № ____ Раздела 3	Всего листов раздела 3 : ____	Всего разделов: ____	Всего листов выписки: ____
15.04.2022 № 99/2022/460919094			
Кадастровый номер:		40:07:000000:828	

План (чертеж, схема) земельного участка			
			
Масштаб 1: данные отсутствуют	Условные обозначения:		

Государственный регистратор		ФГИС ЕГРН
полное наименование должности	подпись	инициалы, фамилия

М.П.

Выписка из Единого государственного реестра недвижимости об объекте недвижимости
Описание местоположения земельного участка

Земельный участок			
(вид объекта недвижимости)			
Лист № ____ Раздела 3.2	Всего листов раздела 3.2 : ____	Всего разделов: ____	Всего листов выписки: ____
15.04.2022 № 99/2022/460919094			
Кадастровый номер:		40:07:000000:828	

Сведения о характерных точках границы земельного участка				
Система координат Зона №				
Номер точки	Координаты		Описание закрепления на местности	Средняя квадратическая погрешность определения координат характерных точек границ земельного участка, м
	X	Y		
1	2	3	4	5
1	472590.63	1341671.82	данные отсутствуют	данные отсутствуют
2	472582.99	1341670.23	данные отсутствуют	данные отсутствуют
3	472581.81	1341674.58	данные отсутствуют	данные отсутствуют
4	472579.34	1341674.03	данные отсутствуют	данные отсутствуют
5	472578.54	1341679.98	данные отсутствуют	данные отсутствуют
6	472580.28	1341680.22	данные отсутствуют	данные отсутствуют
7	472579.3	1341683.83	данные отсутствуют	данные отсутствуют
8	472577.26	1341695.16	данные отсутствуют	данные отсутствуют
9	472585.56	1341696.95	данные отсутствуют	данные отсутствуют
10	472584.69	1341701.28	данные отсутствуют	данные отсутствуют
11	472580.73	1341700.22	данные отсутствуют	данные отсутствуют
12	472571.02	1341748.24	данные отсутствуют	данные отсутствуют
13	472575.1	1341748.83	данные отсутствуют	данные отсутствуют
14	472600.56	1341751.37	данные отсутствуют	данные отсутствуют
15	472587.17	1341826.86	данные отсутствуют	данные отсутствуют

Государственный регистратор		ФГИС ЕГРН
полное наименование должности	подпись	инициалы, фамилия

М.П.

Выписка из Единого государственного реестра недвижимости об объекте недвижимости
Описание местоположения земельного участка

Земельный участок			
(вид объекта недвижимости)			
Лист № ____ Раздела 3.2	Всего листов раздела 3.2 : ____	Всего разделов: ____	Всего листов выписки: ____
15.04.2022 № 99/2022/460919094			
Кадастровый номер:		40:07:000000:828	

Сведения о характерных точках границы земельного участка				
Система координат				
Зона №				
Номер точки	Координаты		Описание закрепления на местности	Средняя квадратическая погрешность определения координат характерных точек границ земельного участка, м
	X	Y		
1	2	3	4	5
16	472668.6	1341841.06	данные отсутствуют	данные отсутствуют
17	472649.43	1341878.28	данные отсутствуют	данные отсутствуют
18	472592.12	1341985.37	данные отсутствуют	данные отсутствуют
19	472582.47	1342003.77	данные отсутствуют	данные отсутствуют
20	472520.54	1342121.83	данные отсутствуют	данные отсутствуют
21	472519.11	1342121.91	данные отсутствуют	данные отсутствуют
22	472519.46	1342123.08	данные отсутствуют	данные отсутствуют
23	472549.07	1342132.43	данные отсутствуют	данные отсутствуют
24	472508.16	1342153.16	данные отсутствуют	данные отсутствуют
25	472404.77	1342139.71	данные отсутствуют	данные отсутствуют
26	472367.38	1342152.74	данные отсутствуют	данные отсутствуют
27	472269.87	1342141.39	данные отсутствуют	данные отсутствуют
28	472227.42	1342142.65	данные отсутствуют	данные отсутствуют
29	472165.22	1342127.94	данные отсутствуют	данные отсутствуют
30	472163.81	1342137.49	данные отсутствуют	данные отсутствуют

Государственный регистратор		ФГИС ЕГРН
полное наименование должности	подпись	инициалы, фамилия

М.П.

Выписка из Единого государственного реестра недвижимости об объекте недвижимости
Описание местоположения земельного участка

Земельный участок			
(вид объекта недвижимости)			
Лист № ____ Раздела 3.2	Всего листов раздела 3.2 : ____	Всего разделов: ____	Всего листов выписки: ____
15.04.2022 № 99/2022/460919094			
Кадастровый номер:		40:07:000000:828	

Сведения о характерных точках границы земельного участка				
Система координат				
Зона №				
Номер точки	Координаты		Описание закрепления на местности	Средняя квадратическая погрешность определения координат характерных точек границ земельного участка, м
	X	Y		
1	2	3	4	5
31	472158.55	1342170.14	данные отсутствуют	данные отсутствуют
32	472182.26	1342192.04	данные отсутствуют	данные отсутствуют
33	472178.46	1342204.71	данные отсутствуют	данные отсутствуют
34	472159.1	1342206.33	данные отсутствуют	данные отсутствуют
35	472151.13	1342212.49	данные отсутствуют	данные отсутствуют
36	472167.78	1342244.89	данные отсутствуют	данные отсутствуют
37	472207.6	1342253.94	данные отсутствуют	данные отсутствуют
38	472322.23	1342387.48	данные отсутствуют	данные отсутствуют
39	472289.75	1342386.5	данные отсутствуют	данные отсутствуют
40	472277.95	1342382.14	данные отсутствуют	данные отсутствуют
41	472244.48	1342357.39	данные отсутствуют	данные отсутствуют
42	472221.77	1342331.83	данные отсутствуют	данные отсутствуют
43	472171.49	1342275.24	данные отсутствуют	данные отсутствуют
44	472144.73	1342266.48	данные отсутствуют	данные отсутствуют
45	471919.31	1342119.55	данные отсутствуют	данные отсутствуют

Государственный регистратор		ФГИС ЕГРН
полное наименование должности	подпись	инициалы, фамилия

М.П.

Выписка из Единого государственного реестра недвижимости об объекте недвижимости
Описание местоположения земельного участка

Земельный участок			
<small>(вид объекта недвижимости)</small>			
Лист № ____ Раздела 3.2	Всего листов раздела 3.2 : ____	Всего разделов: ____	Всего листов выписки: ____
15.04.2022 № 99/2022/460919094			
Кадастровый номер:		40:07:000000:828	

Сведения о характерных точках границы земельного участка				
Система координат				
Зона №				
Номер точки	Координаты		Описание закрепления на местности	Средняя квадратическая погрешность определения координат характерных точек границ земельного участка, м
	X	Y		
1	2	3	4	5
46	471897.21	1342139.57	данные отсутствуют	данные отсутствуют
47	471921.88	1342196.99	данные отсутствуют	данные отсутствуют
48	471922.28	1342197.42	данные отсутствуют	данные отсутствуют
49	472076.7	1342375.21	данные отсутствуют	данные отсутствуют
50	472103.76	1342396.67	данные отсутствуют	данные отсутствуют
51	472105.33	1342411.15	данные отсутствуют	данные отсутствуют
52	472062.59	1342470.09	данные отсутствуют	данные отсутствуют
53	472062.32	1342470.48	данные отсутствуют	данные отсутствуют
54	472061.57	1342495.7	данные отсутствуют	данные отсутствуют
55	472061.96	1342496.06	данные отсутствуют	данные отсутствуют
56	472072.96	1342506.34	данные отсутствуют	данные отсутствуют
57	472108.24	1342545.39	данные отсутствуют	данные отсутствуют
58	472073.81	1342620.51	данные отсутствуют	данные отсутствуют
59	472095.21	1342646.5	данные отсутствуют	данные отсутствуют
60	472118.56	1342669.81	данные отсутствуют	данные отсутствуют

Государственный регистратор		ФГИС ЕГРН
полное наименование должности	подпись	инициалы, фамилия

М.П.

Выписка из Единого государственного реестра недвижимости об объекте недвижимости
Описание местоположения земельного участка

Земельный участок			
(вид объекта недвижимости)			
Лист № ____ Раздела 3.2	Всего листов раздела 3.2 : ____	Всего разделов: ____	Всего листов выписки: ____
15.04.2022 № 99/2022/460919094			
Кадастровый номер:		40:07:000000:828	

Сведения о характерных точках границы земельного участка				
Система координат Зона №				
Номер точки	Координаты		Описание закрепления на местности	Средняя квадратическая погрешность определения координат характерных точек границ земельного участка, м
	X	Y		
1	2	3	4	5
61	472089.36	1342711.71	данные отсутствуют	данные отсутствуют
62	472074.18	1342692.97	данные отсутствуют	данные отсутствуют
63	472015.59	1342629.19	данные отсутствуют	данные отсутствуют
64	471983.7	1342560.96	данные отсутствуют	данные отсутствуют
65	471984.44	1342527.59	данные отсутствуют	данные отсутствуют
66	471970.35	1342499.4	данные отсутствуют	данные отсутствуют
67	471962.86	1342499.47	данные отсутствуют	данные отсутствуют
68	471943.95	1342526.78	данные отсутствуют	данные отсутствуют
69	472001.94	1342810.05	данные отсутствуют	данные отсутствуют
70	471969.58	1342796.18	данные отсутствуют	данные отсутствуют
71	471950.67	1342805.85	данные отсутствуют	данные отсутствуют
72	471937.22	1342805.85	данные отсутствуют	данные отсутствуют
73	471919.15	1342798.7	данные отсутствуют	данные отсутствуют
74	471896.45	1342795.34	данные отсутствуют	данные отсутствуют
75	471893.92	1342776.09	данные отсутствуют	данные отсутствуют

Государственный регистратор		ФГИС ЕГРН
полное наименование должности	подпись	инициалы, фамилия

М.П.

Выписка из Единого государственного реестра недвижимости об объекте недвижимости
Описание местоположения земельного участка

Земельный участок			
(вид объекта недвижимости)			
Лист № ____ Раздела 3.2	Всего листов раздела 3.2 : ____	Всего разделов: ____	Всего листов выписки: ____
15.04.2022 № 99/2022/460919094			
Кадастровый номер:		40:07:000000:828	

Сведения о характерных точках границы земельного участка				
Система координат Зона №				
Номер точки	Координаты		Описание закрепления на местности	Средняя квадратическая погрешность определения координат характерных точек границ земельного участка, м
	X	Y		
1	2	3	4	5
76	471674.54	1342756.19	данные отсутствуют	данные отсутствуют
77	471661.6	1342823.17	данные отсутствуют	данные отсутствуют
78	471530.68	1342882.17	данные отсутствуют	данные отсутствуют
79	471153.9	1342969.7	данные отсутствуют	данные отсутствуют
80	471127.19	1342980.84	данные отсутствуют	данные отсутствуют
81	471087.57	1342974.57	данные отсутствуют	данные отсутствуют
82	471010.81	1342942.02	данные отсутствуют	данные отсутствуют
83	470958.24	1342950.58	данные отсутствуют	данные отсутствуют
84	470921.93	1342943.02	данные отсутствуют	данные отсутствуют
85	470905.8	1342931.58	данные отсутствуют	данные отсутствуют
86	470915.42	1342910.09	данные отсутствуют	данные отсутствуют
87	470865.03	1342899.67	данные отсутствуют	данные отсутствуют
88	470533.54	1342744.39	данные отсутствуют	данные отсутствуют
89	470379.59	1342727.19	данные отсутствуют	данные отсутствуют
90	470372.57	1342736.18	данные отсутствуют	данные отсутствуют

Государственный регистратор		ФГИС ЕГРН
полное наименование должности	подпись	инициалы, фамилия

М.П.

Выписка из Единого государственного реестра недвижимости об объекте недвижимости
Описание местоположения земельного участка

Земельный участок			
(вид объекта недвижимости)			
Лист № ____ Раздела 3.2	Всего листов раздела 3.2 : ____	Всего разделов: ____	Всего листов выписки: ____
15.04.2022 № 99/2022/460919094			
Кадастровый номер:		40:07:000000:828	

Сведения о характерных точках границы земельного участка				
Система координат				
Зона №				
Номер точки	Координаты		Описание закрепления на местности	Средняя квадратическая погрешность определения координат характерных точек границ земельного участка, м
	X	Y		
1	2	3	4	5
91	470343.44	1342753.26	данные отсутствуют	данные отсутствуют
92	470316.81	1342759.28	данные отсутствуют	данные отсутствуют
93	470298.22	1342757.78	данные отсутствуют	данные отсутствуют
94	470259.04	1342743.21	данные отсутствуют	данные отсутствуют
95	470210.04	1342708.24	данные отсутствуют	данные отсутствуют
96	470060.3	1342602.47	данные отсутствуют	данные отсутствуют
97	469968.67	1342698.5	данные отсутствуют	данные отсутствуют
98	469912.41	1342769.33	данные отсутствуют	данные отсутствуют
99	469867.71	1342843.68	данные отсутствуют	данные отсутствуют
100	469865.56	1342880.92	данные отсутствуют	данные отсутствуют
101	469928.33	1342907.36	данные отсутствуют	данные отсутствуют
102	469988.27	1342805	данные отсутствуют	данные отсутствуют
103	470013.89	1342774.86	данные отсутствуют	данные отсутствуют
104	470046.54	1342758.28	данные отсутствуют	данные отсутствуют
105	470080.51	1342749.56	данные отсутствуют	данные отсутствуют

Государственный регистратор		ФГИС ЕГРН
полное наименование должности	подпись	инициалы, фамилия

М.П.

Выписка из Единого государственного реестра недвижимости об объекте недвижимости
Описание местоположения земельного участка

Земельный участок			
(вид объекта недвижимости)			
Лист № ____ Раздела 3.2	Всего листов раздела 3.2 : ____	Всего разделов: ____	Всего листов выписки: ____
15.04.2022 № 99/2022/460919094			
Кадастровый номер:		40:07:000000:828	

Сведения о характерных точках границы земельного участка				
Система координат				
Зона №				
Номер точки	Координаты		Описание закрепления на местности	Средняя квадратическая погрешность определения координат характерных точек границ земельного участка, м
	X	Y		
1	2	3	4	5
106	470101.32	1342750.84	данные отсутствуют	данные отсутствуют
107	470147.82	1342776.53	данные отсутствуют	данные отсутствуют
108	470196.66	1342794.16	данные отсутствуют	данные отсутствуют
109	470239.76	1342836.62	данные отсутствуют	данные отсутствуют
110	470288.18	1342872.82	данные отсутствуют	данные отсутствуют
111	470303.24	1342890.4	данные отсутствуют	данные отсутствуют
112	470341.26	1342947.46	данные отсутствуют	данные отсутствуют
113	470352.48	1342979.32	данные отсутствуют	данные отсутствуют
114	470349.64	1342992.78	данные отсутствуют	данные отсутствуют
115	470323.84	1343017.74	данные отсутствуют	данные отсутствуют
116	470319.34	1343036.18	данные отсутствуют	данные отсутствуют
117	470331.63	1343053.17	данные отсутствуют	данные отсутствуют
118	470348.96	1343059.7	данные отсутствуют	данные отсутствуют
119	470356.5	1343067.23	данные отсутствуют	данные отсутствуют
120	470365.04	1343088.83	данные отсутствуют	данные отсутствуют

Государственный регистратор		ФГИС ЕГРН
полное наименование должности	подпись	инициалы, фамилия

М.П.

Выписка из Единого государственного реестра недвижимости об объекте недвижимости
Описание местоположения земельного участка

Земельный участок			
(вид объекта недвижимости)			
Лист № ____ Раздела 3.2	Всего листов раздела 3.2 : ____	Всего разделов: ____	Всего листов выписки: ____
15.04.2022 № 99/2022/460919094			
Кадастровый номер:		40:07:000000:828	

Сведения о характерных точках границы земельного участка				
Система координат				
Зона №				
Номер точки	Координаты		Описание закрепления на местности	Средняя квадратическая погрешность определения координат характерных точек границ земельного участка, м
	X	Y		
1	2	3	4	5
121	470405.22	1343104.91	данные отсутствуют	данные отсутствуют
122	470422.81	1343122.49	данные отсутствуют	данные отсутствуют
123	470440.41	1343166.38	данные отсутствуют	данные отсутствуют
124	470442.54	1343190.79	данные отсутствуют	данные отсутствуют
125	470431.72	1343248.66	данные отсутствуют	данные отсутствуют
126	470493.95	1343325.62	данные отсутствуют	данные отсутствуют
127	470592.45	1343426.9	данные отсутствуют	данные отсутствуют
128	470616.65	1343443.47	данные отсутствуют	данные отсутствуют
129	470679.29	1343464.06	данные отсутствуют	данные отсутствуют
130	470699.88	1343469.58	данные отсутствуют	данные отсутствуют
131	470724.65	1343471.16	данные отсутствуют	данные отсутствуют
132	470762.39	1343480.39	данные отсутствуют	данные отсутствуют
133	470778.31	1343488.17	данные отсутствуют	данные отсутствуют
134	470791.73	1343501.79	данные отсутствуют	данные отсутствуют
135	470812.06	1343524.96	данные отсутствуют	данные отсутствуют

Государственный регистратор		ФГИС ЕГРН
полное наименование должности	подпись	инициалы, фамилия

М.П.

Выписка из Единого государственного реестра недвижимости об объекте недвижимости
Описание местоположения земельного участка

Земельный участок			
(вид объекта недвижимости)			
Лист № ____ Раздела 3.2	Всего листов раздела 3.2 : ____	Всего разделов: ____	Всего листов выписки: ____
15.04.2022 № 99/2022/460919094			
Кадастровый номер:		40:07:000000:828	

Сведения о характерных точках границы земельного участка				
Система координат				
Зона №				
Номер точки	Координаты		Описание закрепления на местности	Средняя квадратическая погрешность определения координат характерных точек границ земельного участка, м
	X	Y		
1	2	3	4	5
136	470831.58	1343561.15	данные отсутствуют	данные отсутствуют
137	470866.75	1343611.96	данные отсутствуют	данные отсутствуют
138	470912.69	1343673.57	данные отсутствуют	данные отсутствуют
139	470957.82	1343756.31	данные отсутствуют	данные отсутствуют
140	470973.27	1343776.44	данные отсутствуют	данные отсутствуют
141	470997.87	1343846.57	данные отсутствуют	данные отсутствуют
142	471001.74	1343868.73	данные отсутствуют	данные отсутствуют
143	470998.69	1343893.13	данные отсутствуют	данные отсутствуют
144	471001.74	1343904.71	данные отсутствуют	данные отсутствуют
145	471006.62	1343913.25	данные отсутствуют	данные отсутствуют
146	471018	1343922.81	данные отсутствуют	данные отсутствуют
147	471056.02	1343937.85	данные отсутствуют	данные отсутствуют
148	471069.43	1343949.84	данные отсутствуют	данные отсутствуют
149	471131.03	1343948.22	данные отсутствуют	данные отсутствуют
150	471204.01	1343935.01	данные отсутствуют	данные отсутствуют

Государственный регистратор		ФГИС ЕГРН
полное наименование должности	подпись	инициалы, фамилия

М.П.

Выписка из Единого государственного реестра недвижимости об объекте недвижимости
Описание местоположения земельного участка

Земельный участок			
(вид объекта недвижимости)			
Лист № ____ Раздела 3.2	Всего листов раздела 3.2 : ____	Всего разделов: ____	Всего листов выписки: ____
15.04.2022 № 99/2022/460919094			
Кадастровый номер:		40:07:000000:828	

Сведения о характерных точках границы земельного участка				
Система координат				
Зона №				
Номер точки	Координаты		Описание закрепления на местности	Средняя квадратическая погрешность определения координат характерных точек границ земельного участка, м
	X	Y		
1	2	3	4	5
151	471226.78	1343936.02	данные отсутствуют	данные отсутствуют
152	471243.04	1343943.95	данные отсутствуют	данные отсутствуют
153	471258.5	1343942.73	данные отсутствуют	данные отсутствуют
154	471274.56	1343937.65	данные отсутствуют	данные отсутствуют
155	471291.02	1343939.88	данные отсутствуют	данные отсутствуют
156	471311.55	1343948.02	данные отсутствуют	данные отсутствуют
157	471406.29	1343946.59	данные отсутствуют	данные отсутствуют
158	471444.51	1343942.53	данные отсутствуют	данные отсутствуют
159	471478.26	1343944.15	данные отсутствуют	данные отсутствуют
160	471518.31	1343951.07	данные отсутствуют	данные отсутствуют
161	471542.71	1343963.26	данные отсутствуют	данные отсутствуют
162	471572.18	1343985.83	данные отсутствуют	данные отсутствуют
163	471586.62	1344000.47	данные отсутствуют	данные отсутствуют
164	471608.17	1344000.67	данные отсутствуют	данные отсутствуют
165	471630.94	1343991.32	данные отсутствуют	данные отсутствуют

Государственный регистратор		ФГИС ЕГРН
полное наименование должности	подпись	инициалы, фамилия

М.П.

Выписка из Единого государственного реестра недвижимости об объекте недвижимости
Описание местоположения земельного участка

Земельный участок			
(вид объекта недвижимости)			
Лист № ____ Раздела 3.2	Всего листов раздела 3.2 : ____	Всего разделов: ____	Всего листов выписки: ____
15.04.2022 № 99/2022/460919094			
Кадастровый номер:		40:07:000000:828	

Сведения о характерных точках границы земельного участка				
Система координат				
Зона №				
Номер точки	Координаты		Описание закрепления на местности	Средняя квадратическая погрешность определения координат характерных точек границ земельного участка, м
	X	Y		
1	2	3	4	5
166	471658.18	1343990.1	данные отсутствуют	данные отсутствуют
167	471681.76	1343993.76	данные отсутствуют	данные отсутствуют
168	471769.18	1343982.37	данные отсутствуют	данные отсутствуют
169	471806.57	1343992.99	данные отсутствуют	данные отсутствуют
170	471826.53	1344008.49	данные отсутствуют	данные отсутствуют
171	471866.24	1344040.12	данные отсутствуют	данные отсутствуют
172	471880.67	1344042.88	данные отсутствуют	данные отсутствуют
173	471910.67	1344040.31	данные отсутствуют	данные отсутствуют
174	471934.25	1344044.78	данные отсутствуют	данные отсутствуют
175	471958.84	1344052.1	данные отсутствуют	данные отсутствуют
176	471978.77	1344053.53	данные отсутствуют	данные отсутствуют
177	472034.28	1344053.42	данные отсутствуют	данные отсутствуют
178	472058.05	1344048.41	данные отсутствуют	данные отсутствуют
179	472115.57	1344053.53	данные отсутствуют	данные отсутствуют
180	472137.67	1344050.46	данные отсутствуют	данные отсутствуют

Государственный регистратор		ФГИС ЕГРН
полное наименование должности	подпись	инициалы, фамилия

М.П.

Выписка из Единого государственного реестра недвижимости об объекте недвижимости
Описание местоположения земельного участка

Земельный участок			
(вид объекта недвижимости)			
Лист № ____ Раздела 3.2	Всего листов раздела 3.2: ____	Всего разделов: ____	Всего листов выписки: ____
15.04.2022 № 99/2022/460919094			
Кадастровый номер:		40:07:000000:828	

Сведения о характерных точках границы земельного участка				
Система координат				
Зона №				
Номер точки	Координаты		Описание закрепления на местности	Средняя квадратическая погрешность определения координат характерных точек границ земельного участка, м
	X	Y		
1	2	3	4	5
181	472163.06	1344037.76	данные отсутствуют	данные отсутствуют
182	472175.54	1344021.18	данные отсутствуют	данные отсутствуют
183	472216.27	1343993.34	данные отсутствуют	данные отсутствуют
184	472238.58	1343989.45	данные отсутствуют	данные отсутствуют
185	472268.47	1343972.67	данные отсутствуют	данные отсутствуют
186	472290.78	1343971.85	данные отсутствуют	данные отсутствуют
187	472308.39	1343976.35	данные отсутствуют	данные отсутствуют
188	472328.84	1343991.93	данные отсутствуют	данные отсутствуют
189	472336.97	1343993.55	данные отсутствуют	данные отсутствуют
190	472351.81	1343988.27	данные отсутствуют	данные отсутствуют
191	472376.82	1343967.94	данные отсутствуют	данные отсутствуют
192	472390.27	1343956.5	данные отсутствуют	данные отсутствуют
193	472429.57	1343957.11	данные отсутствуют	данные отсутствуют
194	472442.47	1343961	данные отсутствуют	данные отсутствуют
195	472465.39	1343964.28	данные отсутствуют	данные отсутствуют

Государственный регистратор		ФГИС ЕГРН
полное наименование должности	подпись	инициалы, фамилия

М.П.

Выписка из Единого государственного реестра недвижимости об объекте недвижимости
Описание местоположения земельного участка

Земельный участок			
<small>(вид объекта недвижимости)</small>			
Лист № ____ Раздела 3.2	Всего листов раздела 3.2 : ____	Всего разделов: ____	Всего листов выписки: ____
15.04.2022 № 99/2022/460919094			
Кадастровый номер:		40:07:000000:828	

Сведения о характерных точках границы земельного участка				
Система координат				
Зона №				
Номер точки	Координаты		Описание закрепления на местности	Средняя квадратическая погрешность определения координат характерных точек границ земельного участка, м
	X	Y		
1	2	3	4	5
196	472492.2	1343979.02	данные отсутствуют	данные отсутствуют
197	472506.53	1343981.68	данные отсутствуют	данные отсутствуют
198	472521.27	1343978.2	данные отсутствуют	данные отсутствуют
199	472526.24	1343971.19	данные отсутствуют	данные отсутствуют
200	472532.94	1343948.51	данные отсутствуют	данные отсутствуют
201	472551.86	1343937.04	данные отсутствуют	данные отсутствуют
202	472554.5	1343925.04	данные отсутствуют	данные отсутствуют
203	472577.67	1343927.28	данные отсутствуют	данные отсутствуют
204	472602.12	1343937.46	данные отсутствуют	данные отсутствуют
205	472642.53	1343943.52	данные отсутствуют	данные отсутствуют
206	472662.72	1343940.32	данные отсутствуют	данные отсутствуют
207	472675.23	1343923.98	данные отсутствуют	данные отсутствуют
208	472715.78	1344041.61	данные отсутствуют	данные отсутствуют
209	472663.35	1344191.21	данные отсутствуют	данные отсутствуют
210	472645.14	1344243.31	данные отсутствуют	данные отсутствуют

Государственный регистратор		ФГИС ЕГРН
полное наименование должности	подпись	инициалы, фамилия

М.П.

Выписка из Единого государственного реестра недвижимости об объекте недвижимости
Описание местоположения земельного участка

Земельный участок			
(вид объекта недвижимости)			
Лист № ____ Раздела 3.2	Всего листов раздела 3.2 : ____	Всего разделов: ____	Всего листов выписки: ____
15.04.2022 № 99/2022/460919094			
Кадастровый номер:		40:07:000000:828	

Сведения о характерных точках границы земельного участка				
Система координат Зона №				
Номер точки	Координаты		Описание закрепления на местности	Средняя квадратическая погрешность определения координат характерных точек границ земельного участка, м
	X	Y		
1	2	3	4	5
211	472607.28	1344345.89	данные отсутствуют	данные отсутствуют
212	472627.66	1344330.18	данные отсутствуют	данные отсутствуют
213	472675.23	1344210.84	данные отсутствуют	данные отсутствуют
214	472699	1344297.9	данные отсутствуют	данные отсутствуют
215	472637.9	1344339	данные отсутствуют	данные отсутствуют
216	472603.61	1344407.08	данные отсутствуют	данные отсутствуют
217	472604.62	1344427.76	данные отсутствуют	данные отсутствуют
218	472620.75	1344461.04	данные отсутствуют	данные отсутствуют
219	472608.15	1344488.78	данные отсутствуют	данные отсутствуют
220	472648.49	1344528.62	данные отсутствуют	данные отсутствуют
221	472671.69	1344561.4	данные отсутствуют	данные отсутствуют
222	472654.55	1344596.2	данные отсутствуют	данные отсутствуют
223	472578.39	1344633.02	данные отсутствуют	данные отсутствуют
224	472552.93	1344637.42	данные отсутствуют	данные отсутствуют
225	472469.49	1344662.29	данные отсутствуют	данные отсутствуют

Государственный регистратор		ФГИС ЕГРН
полное наименование должности	подпись	инициалы, фамилия

М.П.

Выписка из Единого государственного реестра недвижимости об объекте недвижимости
Описание местоположения земельного участка

Земельный участок			
(вид объекта недвижимости)			
Лист № ____ Раздела 3.2	Всего листов раздела 3.2 : ____	Всего разделов: ____	Всего листов выписки: ____
15.04.2022 № 99/2022/460919094			
Кадастровый номер:		40:07:000000:828	

Сведения о характерных точках границы земельного участка				
Система координат				
Зона №				
Номер точки	Координаты		Описание закрепления на местности	Средняя квадратическая погрешность определения координат характерных точек границ земельного участка, м
	X	Y		
1	2	3	4	5
226	472421.29	1344702.11	данные отсутствуют	данные отсутствуют
227	472393.05	1344744.47	данные отсутствуют	данные отсутствуют
228	472361.78	1344765.65	данные отсутствуют	данные отсутствуют
229	472303.27	1344849.38	данные отсутствуют	данные отсутствуют
230	472268.47	1344878.86	данные отсутствуют	данные отсутствуют
231	472265.2	1344901.38	данные отсутствуют	данные отсутствуют
232	472242.76	1344928.05	данные отсутствуют	данные отсутствуют
233	472221.07	1344929.56	данные отсутствуют	данные отсутствуют
234	472199.88	1344925.44	данные отсутствуют	данные отсутствуют
235	471981.36	1345034.57	данные отсутствуют	данные отсутствуют
236	471798.61	1344992.51	данные отсутствуют	данные отсутствуют
237	471772.35	1345087.27	данные отсутствуют	данные отсутствуют
238	471964.16	1345155.78	данные отсутствуют	данные отсутствуют
239	472095.5	1345198.37	данные отсутствуют	данные отсутствуют
240	472134.96	1345222.07	данные отсутствуют	данные отсутствуют

Государственный регистратор		ФГИС ЕГРН
полное наименование должности	подпись	инициалы, фамилия

М.П.

Выписка из Единого государственного реестра недвижимости об объекте недвижимости
Описание местоположения земельного участка

Земельный участок			
(вид объекта недвижимости)			
Лист № ____ Раздела 3.2	Всего листов раздела 3.2 : ____	Всего разделов: ____	Всего листов выписки: ____
15.04.2022 № 99/2022/460919094			
Кадастровый номер:		40:07:000000:828	

Сведения о характерных точках границы земельного участка				
Система координат				
Зона №				
Номер точки	Координаты		Описание закрепления на местности	Средняя квадратическая погрешность определения координат характерных точек границ земельного участка, м
	X	Y		
1	2	3	4	5
241	472154.38	1345224.34	данные отсутствуют	данные отсутствуют
242	472179.72	1345219.55	данные отсутствуют	данные отсутствуют
243	472222.21	1345220.55	данные отсутствуют	данные отсутствуют
244	472199.81	1345246.69	данные отсутствуют	данные отсутствуют
245	472211.27	1345303.3	данные отсутствуют	данные отсутствуют
246	472307.19	1345354.2	данные отсутствуют	данные отсутствуют
247	472330.89	1345352.94	данные отсутствуют	данные отсутствуют
248	472364.93	1345311.84	данные отсутствуют	данные отсутствуют
249	472435.03	1345384.46	данные отсутствуют	данные отсутствуют
250	472446.63	1345389	данные отсутствуют	данные отсутствуют
251	472489.5	1345324.7	данные отсутствуют	данные отсутствуют
252	472522.77	1345294.59	данные отсутствуют	данные отсутствуют
253	472563.39	1345315.62	данные отсутствуют	данные отсутствуют
254	472670.61	1345191.11	данные отсутствуют	данные отсутствуют
255	472761.22	1345087.35	данные отсутствуют	данные отсутствуют

Государственный регистратор		ФГИС ЕГРН
полное наименование должности	подпись	инициалы, фамилия

М.П.

Выписка из Единого государственного реестра недвижимости об объекте недвижимости
Описание местоположения земельного участка

Земельный участок			
(вид объекта недвижимости)			
Лист № ____ Раздела 3.2	Всего листов раздела 3.2 : ____	Всего разделов: ____	Всего листов выписки: ____
15.04.2022 № 99/2022/460919094			
Кадастровый номер:		40:07:000000:828	

Сведения о характерных точках границы земельного участка				
Система координат				
Зона №				
Номер точки	Координаты		Описание закрепления на местности	Средняя квадратическая погрешность определения координат характерных точек границ земельного участка, м
	X	Y		
1	2	3	4	5
256	472783.73	1345077.58	данные отсутствуют	данные отсутствуют
257	472823.62	1345075.81	данные отсутствуют	данные отсутствуют
258	472873.29	1345055.39	данные отсутствуют	данные отсутствуют
259	472913.39	1345033.2	данные отсутствуют	данные отсутствуют
260	472925.49	1345032.94	данные отсутствуют	данные отсутствуют
261	472989.92	1345051.1	данные отсутствуют	данные отсутствуют
262	472999.5	1345063.2	данные отсутствуют	данные отсутствуют
263	473004.8	1345074.05	данные отсутствуют	данные отсутствуют
264	473010.85	1345132.05	данные отсутствуют	данные отсутствуют
265	473041.61	1345274.27	данные отсутствуют	данные отсутствуют
266	473055.48	1345299.23	данные отсутствуют	данные отсутствуют
267	473129.87	1345353.95	данные отсутствуют	данные отсутствуют
268	473169.21	1345374.12	данные отсутствуют	данные отсутствуют
269	473300.08	1345420.77	данные отсутствуют	данные отсутствуют
270	473319.49	1345436.66	данные отсутствуют	данные отсутствуют

Государственный регистратор		ФГИС ЕГРН
полное наименование должности	подпись	инициалы, фамилия

М.П.

Выписка из Единого государственного реестра недвижимости об объекте недвижимости
Описание местоположения земельного участка

Земельный участок			
(вид объекта недвижимости)			
Лист № ____ Раздела 3.2	Всего листов раздела 3.2 : ____	Всего разделов: ____	Всего листов выписки: ____
15.04.2022 № 99/2022/460919094			
Кадастровый номер:		40:07:000000:828	

Сведения о характерных точках границы земельного участка				
Система координат				
Зона №				
Номер точки	Координаты		Описание закрепления на местности	Средняя квадратическая погрешность определения координат характерных точек границ земельного участка, м
	X	Y		
1	2	3	4	5
271	473330.93	1345493.74	данные отсутствуют	данные отсутствуют
272	473342.64	1345798.97	данные отсутствуют	данные отсутствуют
273	473356.69	1345937.69	данные отсутствуют	данные отсутствуют
274	473333.53	1346062.54	данные отсутствуют	данные отсутствуют
275	473313.72	1346098.06	данные отсутствуют	данные отсутствуют
276	473341.53	1346124.18	данные отсутствуют	данные отсутствуют
277	473342.17	1346144.77	данные отсутствуют	данные отсутствуют
278	473303.1	1346232.89	данные отсутствуют	данные отсутствуют
279	473269.82	1346271.57	данные отсутствуют	данные отсутствуют
280	473262.89	1346286.57	данные отсутствуют	данные отсутствуют
281	473276.34	1346305.28	данные отсутствуют	данные отсутствуют
282	473229.94	1346296.6	данные отсутствуют	данные отсутствуют
283	473222.36	1346285.75	данные отсутствуют	данные отсутствуют
284	473213.97	1346281.86	данные отсутствуют	данные отсутствуют
285	473204.76	1346285.54	данные отсутствуют	данные отсутствуют

Государственный регистратор		ФГИС ЕГРН
полное наименование должности	подпись	инициалы, фамилия

М.П.

Выписка из Единого государственного реестра недвижимости об объекте недвижимости
Описание местоположения земельного участка

Земельный участок			
(вид объекта недвижимости)			
Лист № ____ Раздела 3.2	Всего листов раздела 3.2 : ____	Всего разделов: ____	Всего листов выписки: ____
15.04.2022 № 99/2022/460919094			
Кадастровый номер:		40:07:000000:828	

Сведения о характерных точках границы земельного участка				
Система координат				
Зона №				
Номер точки	Координаты		Описание закрепления на местности	Средняя квадратическая погрешность определения координат характерных точек границ земельного участка, м
	X	Y		
1	2	3	4	5
286	473192.07	1346301.51	данные отсутствуют	данные отсутствуют
287	473181.56	1346303.59	данные отсутствуют	данные отсутствуют
288	473171.6	1346300.54	данные отсутствуют	данные отсутствуют
289	473154.52	1346285.5	данные отсутствуют	данные отсутствуют
290	473117.52	1346274.32	данные отсутствуют	данные отсутствуют
291	473087.84	1346274.72	данные отсутствуют	данные отсутствуют
292	473048.6	1346270.45	данные отсутствуют	данные отсутствуют
293	473012.42	1346259.07	данные отсутствуют	данные отсутствуют
294	472968.3	1346244.02	данные отсутствуют	данные отсутствуют
295	472932.1	1346236.62	данные отсутствуют	данные отсутствуют
296	472896.89	1346239.08	данные отсутствуют	данные отсутствуют
297	472867.41	1346236.62	данные отсутствуют	данные отсутствуют
298	472828.93	1346230.48	данные отсутствуют	данные отсутствуют
299	472804.98	1346229.86	данные отсутствуют	данные отсутствуют
300	472735.94	1346218	данные отсутствуют	данные отсутствуют

Государственный регистратор		ФГИС ЕГРН
полное наименование должности	подпись	инициалы, фамилия

М.П.

Выписка из Единого государственного реестра недвижимости об объекте недвижимости
Описание местоположения земельного участка

Земельный участок			
(вид объекта недвижимости)			
Лист № ____ Раздела 3.2	Всего листов раздела 3.2 : ____	Всего разделов: ____	Всего листов выписки: ____
15.04.2022 № 99/2022/460919094			
Кадастровый номер:		40:07:000000:828	

Сведения о характерных точках границы земельного участка				
Система координат				
Зона №				
Номер точки	Координаты		Описание закрепления на местности	Средняя квадратическая погрешность определения координат характерных точек границ земельного участка, м
	X	Y		
1	2	3	4	5
301	472712.96	1346205.6	данные отсутствуют	данные отсутствуют
302	472699.14	1346206.82	данные отсутствуют	данные отсутствуют
303	472680.64	1346215.36	данные отсутствуют	данные отсутствуют
304	472654.21	1346220.85	данные отсутствуют	данные отсутствуют
305	472628.6	1346237.72	данные отсутствуют	данные отсутствуют
306	472619.04	1346239.14	данные отсутствуют	данные отсутствуют
307	472600.75	1346231.01	данные отсутствуют	данные отсутствуют
308	472586.72	1346232.03	данные отсутствуют	данные отсутствуют
309	472563.75	1346237.72	данные отсутствуют	данные отсутствуют
310	472537.11	1346238.13	данные отсутствуют	данные отсутствуют
311	472514.95	1346232.64	данные отсутствуют	данные отсутствуют
312	472503.57	1346228.37	данные отсутствуют	данные отсутствуют
313	472480.19	1346208.45	данные отсутствуют	данные отсутствуют
314	472472.67	1346206.42	данные отсутствуют	данные отсутствуют
315	472463.11	1346208.45	данные отсутствуют	данные отсутствуют

Государственный регистратор		ФГИС ЕГРН
полное наименование должности	подпись	инициалы, фамилия

М.П.

Выписка из Единого государственного реестра недвижимости об объекте недвижимости
Описание местоположения земельного участка

Земельный участок			
<small>(вид объекта недвижимости)</small>			
Лист № ____ Раздела 3.2	Всего листов раздела 3.2 : ____	Всего разделов: ____	Всего листов выписки: ____
15.04.2022 № 99/2022/460919094			
Кадастровый номер:		40:07:000000:828	

Сведения о характерных точках границы земельного участка				
Система координат				
Зона №				
Номер точки	Координаты		Описание закрепления на местности	Средняя квадратическая погрешность определения координат характерных точек границ земельного участка, м
	X	Y		
1	2	3	4	5
316	472448.89	1346221.26	данные отсутствуют	данные отсутствуют
317	472438.11	1346224.71	данные отсутствуют	данные отсутствуют
318	472414.69	1346225.46	данные отсутствуют	данные отсутствуют
319	472390.54	1346220.85	данные отсутствуют	данные отсутствуют
320	472372.86	1346203.57	данные отсутствуют	данные отсутствуют
321	472357.81	1346194.01	данные отсутствуют	данные отсутствуют
322	472338.09	1346189.14	данные отсутствуют	данные отсутствуют
323	472326.1	1346189.14	данные отсутствуют	данные отсутствуют
324	472306.18	1346195.44	данные отсутствуют	данные отсутствуют
325	472290.93	1346197.06	данные отсутствуют	данные отсутствуют
326	472269.38	1346192.59	данные отсутствуют	данные отсутствуют
327	472233.6	1346184.05	данные отсутствуют	данные отсутствуют
328	472208.8	1346173.28	данные отсутствуют	данные отсутствуют
329	472189.28	1346159.86	данные отсутствуют	данные отсутствуют
330	472167.53	1346153.76	данные отсутствуют	данные отсутствуют

Государственный регистратор		ФГИС ЕГРН
полное наименование должности	подпись	инициалы, фамилия

М.П.

Выписка из Единого государственного реестра недвижимости об объекте недвижимости
Описание местоположения земельного участка

Земельный участок			
(вид объекта недвижимости)			
Лист № ____ Раздела 3.2	Всего листов раздела 3.2 : ____	Всего разделов: ____	Всего листов выписки: ____
15.04.2022 № 99/2022/460919094			
Кадастровый номер:		40:07:000000:828	

Сведения о характерных точках границы земельного участка				
Система координат				
Зона №				
Номер точки	Координаты		Описание закрепления на местности	Средняя квадратическая погрешность определения координат характерных точек границ земельного участка, м
	X	Y		
1	2	3	4	5
331	472136.22	1346150.31	данные отсутствуют	данные отсутствуют
332	472135.61	1346132.42	данные отсутствуют	данные отсутствуют
333	472129.71	1346116.56	данные отсутствуют	данные отсутствуют
334	472113.45	1346100.91	данные отсутствуют	данные отсутствуют
335	472050.02	1346064.72	данные отсутствуют	данные отсутствуют
336	472025.63	1346048.66	данные отсутствуют	данные отсутствуют
337	471980.7	1346028.33	данные отсутствуют	данные отсутствуют
338	471960.78	1346011.66	данные отсутствуют	данные отсутствуют
339	471971.68	1346040.59	данные отсутствуют	данные отсутствуют
340	472066.75	1346088	данные отсутствуют	данные отсутствуют
341	472091.46	1346112.71	данные отсутствуют	данные отсутствуют
342	472102.31	1346136.41	данные отсутствуют	данные отсутствуют
343	472065.24	1346140.19	данные отсутствуют	данные отсутствуют
344	471943.7	1346118.25	данные отсутствуют	данные отсутствуют
345	471921.25	1346132.88	данные отсутствуют	данные отсутствуют

Государственный регистратор		ФГИС ЕГРН
полное наименование должности	подпись	инициалы, фамилия

М.П.

Выписка из Единого государственного реестра недвижимости об объекте недвижимости
Описание местоположения земельного участка

Земельный участок			
(вид объекта недвижимости)			
Лист № ____ Раздела 3.2	Всего листов раздела 3.2 : ____	Всего разделов: ____	Всего листов выписки: ____
15.04.2022 № 99/2022/460919094			
Кадастровый номер:		40:07:000000:828	

Сведения о характерных точках границы земельного участка				
Система координат				
Зона №				
Номер точки	Координаты		Описание закрепления на местности	Средняя квадратическая погрешность определения координат характерных точек границ земельного участка, м
	X	Y		
1	2	3	4	5
346	471900.83	1346158.6	данные отсутствуют	данные отсутствуют
347	471879.65	1346165.66	данные отсутствуют	данные отсутствуют
348	471841.07	1346166.67	данные отсутствуют	данные отсутствуют
349	471770.71	1346154.31	данные отсутствуют	данные отсутствуют
350	471698.34	1346167.17	данные отсутствуют	данные отсутствуют
351	471680.44	1346160.62	данные отсутствуют	данные отсутствуют
352	471603.78	1346101.86	данные отсутствуют	данные отсутствуют
353	471518.05	1346072.36	данные отсутствуют	данные отсутствуют
354	471461.4	1346094.56	данные отсутствуют	данные отсутствуют
355	471455.78	1346042.67	данные отсутствуют	данные отсутствуют
356	471450.36	1345992.93	данные отсутствуют	данные отсутствуют
357	471442.4	1345974.52	данные отсутствуют	данные отсутствуют
358	471269.99	1346020.4	данные отсутствуют	данные отсутствуют
359	471159.59	1346060.04	данные отсутствуют	данные отсутствуют
360	471099.62	1346093.38	данные отсутствуют	данные отсутствуют

Государственный регистратор		ФГИС ЕГРН
полное наименование должности	подпись	инициалы, фамилия

М.П.

Выписка из Единого государственного реестра недвижимости об объекте недвижимости
Описание местоположения земельного участка

Земельный участок			
(вид объекта недвижимости)			
Лист № ____ Раздела 3.2	Всего листов раздела 3.2 : ____	Всего разделов: ____	Всего листов выписки: ____
15.04.2022 № 99/2022/460919094			
Кадастровый номер:		40:07:000000:828	

Сведения о характерных точках границы земельного участка				
Система координат				
Зона №				
Номер точки	Координаты		Описание закрепления на местности	Средняя квадратическая погрешность определения координат характерных точек границ земельного участка, м
	X	Y		
1	2	3	4	5
361	471036.06	1346118.87	данные отсутствуют	данные отсутствуют
362	470998.27	1346181.08	данные отсутствуют	данные отсутствуют
363	470964.64	1346241.79	данные отсутствуют	данные отсутствуют
364	470958.33	1346258.86	данные отсутствуют	данные отсутствуют
365	470944.1	1346272.48	данные отсутствуют	данные отсутствуют
366	470897.95	1346306.43	данные отсутствуют	данные отсутствуют
367	470863.8	1346308.67	данные отсутствуют	данные отсутствуют
368	470875.89	1346318.41	данные отсутствуют	данные отсутствуют
369	470875.09	1346342.64	данные отсутствуют	данные отсутствуют
370	470844.43	1346363.95	данные отсутствуют	данные отсутствуют
371	470828.28	1346382.88	данные отсутствуют	данные отсутствуют
372	470804.49	1346429.77	данные отсутствуют	данные отсутствуют
373	470788.53	1346422.25	данные отсутствуют	данные отсутствуют
374	470798.59	1346382.36	данные отсутствуют	данные отсутствуют
375	470788.02	1346361.15	данные отсутствуют	данные отсутствуют

Государственный регистратор		ФГИС ЕГРН
полное наименование должности	подпись	инициалы, фамилия

М.П.

Выписка из Единого государственного реестра недвижимости об объекте недвижимости
Описание местоположения земельного участка

Земельный участок			
(вид объекта недвижимости)			
Лист № ____ Раздела 3.2	Всего листов раздела 3.2 : ____	Всего разделов: ____	Всего листов выписки: ____
15.04.2022 № 99/2022/460919094			
Кадастровый номер:		40:07:000000:828	

Сведения о характерных точках границы земельного участка				
Система координат				
Зона №				
Номер точки	Координаты		Описание закрепления на местности	Средняя квадратическая погрешность определения координат характерных точек границ земельного участка, м
	X	Y		
1	2	3	4	5
376	470777.06	1346318.1	данные отсутствуют	данные отсутствуют
377	470610.09	1346336.52	данные отсутствуют	данные отсутствуют
378	470372.39	1346470.22	данные отсутствуют	данные отсутствуют
379	470118.33	1346461.56	данные отсутствуют	данные отсутствуют
380	470089.16	1346509.83	данные отсутствуют	данные отсутствуют
381	470067.63	1346523.72	данные отсутствуют	данные отсутствуют
382	470025.2	1346527.9	данные отсутствуют	данные отсутствуют
383	469932.67	1346546.73	данные отсутствуют	данные отсутствуют
384	469885.63	1346581.72	данные отсутствуют	данные отсутствуют
385	469920.99	1346701.75	данные отсутствуют	данные отсутствуют
386	469919.66	1346739.39	данные отсутствуют	данные отсутствуют
387	469754.49	1346884.01	данные отсутствуют	данные отсутствуют
388	469719.86	1346950.61	данные отсутствуют	данные отсутствуют
389	469695.88	1347004.27	данные отсутствуют	данные отсутствуют
390	469698.54	1347128.35	данные отсутствуют	данные отсутствуют

Государственный регистратор		ФГИС ЕГРН
полное наименование должности	подпись	инициалы, фамилия

М.П.

Выписка из Единого государственного реестра недвижимости об объекте недвижимости
Описание местоположения земельного участка

Земельный участок			
(вид объекта недвижимости)			
Лист № ____ Раздела 3.2	Всего листов раздела 3.2: ____	Всего разделов: ____	Всего листов выписки: ____
15.04.2022 № 99/2022/460919094			
Кадастровый номер:		40:07:000000:828	

Сведения о характерных точках границы земельного участка				
Система координат				
Зона №				
Номер точки	Координаты		Описание закрепления на местности	Средняя квадратическая погрешность определения координат характерных точек границ земельного участка, м
	X	Y		
1	2	3	4	5
391	469619.76	1347143.57	данные отсутствуют	данные отсутствуют
392	469584.28	1347214.87	данные отсутствуют	данные отсутствуют
393	469551.85	1347328.84	данные отсутствуют	данные отсутствуют
394	469543.16	1347386.15	данные отсутствуют	данные отсутствуют
395	469548.72	1347441.72	данные отсутствуют	данные отсутствуют
396	469584.49	1347483.74	данные отсутствуют	данные отсутствуют
397	469649.79	1347524.38	данные отсутствуют	данные отсутствуют
398	469698.76	1347533.41	данные отсутствуют	данные отсутствуют
399	469742.18	1347520.21	данные отсутствуют	данные отсутствуют
400	469750.51	1347467.42	данные отсутствуют	данные отсутствуют
401	469786.29	1347454.57	данные отсутствуют	данные отсутствуют
402	469791.5	1347430.6	данные отсутствуют	данные отсутствуют
403	469774.13	1347409.07	данные отсутствуют	данные отсутствуют
404	469748.78	1347406.64	данные отсутствуют	данные отсутствуют
405	469743.22	1347374.33	данные отсутствуют	данные отсутствуют

Государственный регистратор		ФГИС ЕГРН
полное наименование должности	подпись	инициалы, фамилия

М.П.

Выписка из Единого государственного реестра недвижимости об объекте недвижимости
Описание местоположения земельного участка

Земельный участок			
(вид объекта недвижимости)			
Лист № ____ Раздела 3.2	Всего листов раздела 3.2 : ____	Всего разделов: ____	Всего листов выписки: ____
15.04.2022 № 99/2022/460919094			
Кадастровый номер:		40:07:000000:828	

Сведения о характерных точках границы земельного участка				
Система координат				
Зона №				
Номер точки	Координаты		Описание закрепления на местности	Средняя квадратическая погрешность определения координат характерных точек границ земельного участка, м
	X	Y		
1	2	3	4	5
406	469753.99	1347345.85	данные отсутствуют	данные отсутствуют
407	469817.9	1347354.54	данные отсутствуют	данные отсутствуют
408	469838.39	1347343.77	данные отсутствуют	данные отсутствуют
409	469851.61	1347320.9	данные отсутствуют	данные отсутствуют
410	469900.57	1347355.23	данные отсутствуют	данные отсутствуют
411	469898.48	1347459.43	данные отсутствуют	данные отсутствуют
412	469916.2	1347678.25	данные отсутствуют	данные отсутствуют
413	469879.04	1347688.54	данные отсутствуют	данные отсутствуют
414	469852.28	1347711.59	данные отсутствуют	данные отсутствуют
415	469835.24	1347700.82	данные отсутствуют	данные отсутствуют
416	469793.07	1347723.74	данные отсутствуют	данные отсутствуют
417	469768.92	1347949.86	данные отсутствуют	данные отсутствуют
418	469846.66	1347960.81	данные отсутствуют	данные отсутствуют
419	469860.27	1347986.68	данные отсутствуют	данные отсутствуют
420	469922.85	1348065.59	данные отсутствуют	данные отсутствуют

Государственный регистратор		ФГИС ЕГРН
полное наименование должности	подпись	инициалы, фамилия

М.П.

Выписка из Единого государственного реестра недвижимости об объекте недвижимости
Описание местоположения земельного участка

Земельный участок			
(вид объекта недвижимости)			
Лист № ____ Раздела 3.2	Всего листов раздела 3.2 : ____	Всего разделов: ____	Всего листов выписки: ____
15.04.2022 № 99/2022/460919094			
Кадастровый номер:		40:07:000000:828	

Сведения о характерных точках границы земельного участка				
Система координат				
Зона №				
Номер точки	Координаты		Описание закрепления на местности	Средняя квадратическая погрешность определения координат характерных точек границ земельного участка, м
	X	Y		
1	2	3	4	5
421	469945.02	1348143.33	данные отсутствуют	данные отсутствуют
422	469967.25	1348165.56	данные отсутствуют	данные отсутствуют
423	470003.37	1348167.99	данные отсутствуют	данные отсутствуют
424	470054.09	1348182.58	данные отсутствуют	данные отсутствуют
425	470080.48	1348182.92	данные отсутствуют	данные отсутствуют
426	470087.08	1348176.32	данные отсутствуют	данные отсутствуют
427	470089.47	1348120.03	данные отсутствуют	данные отсутствуют
428	470100.63	1348108.59	данные отсутствуют	данные отсутствуют
429	470071.11	1348003.7	данные отсутствуют	данные отсутствуют
430	470073.19	1347988.07	данные отсутствуют	данные отсутствуют
431	470099.59	1347984.95	данные отсутствуют	данные отсутствуют
432	470178.08	1348020.72	данные отсутствуют	данные отсутствуют
433	470260.75	1348114.15	данные отсутствуют	данные отсутствуют
434	470315.28	1348124.57	данные отсутствуют	данные отсутствуют
435	470326.25	1348114.56	данные отсутствуют	данные отсутствуют

Государственный регистратор		ФГИС ЕГРН
полное наименование должности	подпись	инициалы, фамилия

М.П.

Выписка из Единого государственного реестра недвижимости об объекте недвижимости
Описание местоположения земельного участка

Земельный участок			
(вид объекта недвижимости)			
Лист № ____ Раздела 3.2	Всего листов раздела 3.2 : ____	Всего разделов: ____	Всего листов выписки: ____
15.04.2022 № 99/2022/460919094			
Кадастровый номер:		40:07:000000:828	

Сведения о характерных точках границы земельного участка				
Система координат				
Зона №				
Номер точки	Координаты		Описание закрепления на местности	Средняя квадратическая погрешность определения координат характерных точек границ земельного участка, м
	X	Y		
1	2	3	4	5
436	470264.22	1348016.55	данные отсутствуют	данные отсутствуют
437	470310.07	1348000.92	данные отсутствуют	данные отсутствуют
438	470323.62	1347984.95	данные отсутствуют	данные отсутствуют
439	470321.18	1347954.22	данные отсутствуют	данные отсутствуют
440	470254.04	1347885.86	данные отсутствуют	данные отсутствуют
441	470188.95	1347886.68	данные отсутствуют	данные отсутствуют
442	470160.7	1347860.89	данные отсутствуют	данные отсутствуют
443	470095.93	1347760.18	данные отсутствуют	данные отсутствуют
444	470085.97	1347706.79	данные отсутствуют	данные отсутствуют
445	470079.64	1347568.33	данные отсутствуют	данные отсутствуют
446	470065.16	1347535.75	данные отсутствуют	данные отсутствуют
447	470069.03	1347522.53	данные отсутствуют	данные отсутствуют
448	470105.67	1347498.31	данные отсутствуют	данные отсутствуют
449	470112.41	1347454.23	данные отсутствуют	данные отсутствуют
450	470104.35	1347401.57	данные отсутствуют	данные отсутствуют

Государственный регистратор		ФГИС ЕГРН
полное наименование должности	подпись	инициалы, фамилия

М.П.

Выписка из Единого государственного реестра недвижимости об объекте недвижимости
Описание местоположения земельного участка

Земельный участок			
(вид объекта недвижимости)			
Лист № ____ Раздела 3.2	Всего листов раздела 3.2 : ____	Всего разделов: ____	Всего листов выписки: ____
15.04.2022 № 99/2022/460919094			
Кадастровый номер:		40:07:000000:828	

Сведения о характерных точках границы земельного участка				
Система координат				
Зона №				
Номер точки	Координаты		Описание закрепления на местности	Средняя квадратическая погрешность определения координат характерных точек границ земельного участка, м
	X	Y		
1	2	3	4	5
451	470108.59	1347308.15	данные отсутствуют	данные отсутствуют
452	470124.31	1347282.24	данные отсутствуют	данные отсутствуют
453	470125.14	1347254.27	данные отсутствуют	данные отсутствуют
454	470119.04	1347150.65	данные отсутствуют	данные отсутствуют
455	470061.88	1347158.67	данные отсутствуют	данные отсутствуют
456	470020.74	1347140.23	данные отсутствуют	данные отсутствуют
457	469999.1	1347111.31	данные отсутствуют	данные отсутствуют
458	469991.86	1347060.63	данные отсутствуют	данные отсутствуют
459	470013.57	1346971.95	данные отсутствуют	данные отсутствуют
460	470066.6	1346884.01	данные отсутствуют	данные отсутствуют
461	470084.65	1346860.29	данные отсутствуют	данные отсутствуют
462	470103.75	1346846.74	данные отсутствуют	данные отсутствуют
463	470119.04	1346841.88	данные отсутствуют	данные отсутствуют
464	470188.85	1346846.39	данные отсутствуют	данные отсутствуют
465	470238.17	1346829.03	данные отсутствуют	данные отсутствуют

Государственный регистратор		ФГИС ЕГРН
полное наименование должности	подпись	инициалы, фамилия

М.П.

Выписка из Единого государственного реестра недвижимости об объекте недвижимости
Описание местоположения земельного участка

Земельный участок			
(вид объекта недвижимости)			
Лист № ____ Раздела 3.2	Всего листов раздела 3.2 : ____	Всего разделов: ____	Всего листов выписки: ____
15.04.2022 № 99/2022/460919094			
Кадастровый номер:		40:07:000000:828	

Сведения о характерных точках границы земельного участка				
Система координат				
Зона №				
Номер точки	Координаты		Описание закрепления на местности	Средняя квадратическая погрешность определения координат характерных точек границ земельного участка, м
	X	Y		
1	2	3	4	5
466	470336.81	1346766.51	данные отсутствуют	данные отсутствуют
467	470363.39	1346757.78	данные отсутствуют	данные отсутствуют
468	470366.36	1346652.46	данные отсутствуют	данные отсутствуют
469	470376.55	1346618.49	данные отсутствуют	данные отсутствуют
470	470408.4	1346578.57	данные отсутствуют	данные отсутствуют
471	470436.64	1346523.01	данные отсутствуют	данные отсутствуют
472	470534.07	1346477.13	данные отсутствуют	данные отсутствуют
473	470646.64	1346404.59	данные отсутствуют	данные отсутствуют
474	470666.09	1346397.29	данные отсутствуют	данные отсутствуют
475	470704.98	1346415.01	данные отсутствуют	данные отсутствуют
476	470733.47	1346418.48	данные отсутствуют	данные отсутствуют
477	470753.96	1346425.77	данные отсутствуют	данные отсутствуют
478	470765.07	1346446.96	данные отсутствуют	данные отсутствуют
479	470768.66	1346466.9	данные отсутствуют	данные отсутствуют
480	470600.78	1346583.81	данные отсутствуют	данные отсутствуют

Государственный регистратор		ФГИС ЕГРН
полное наименование должности	подпись	инициалы, фамилия

М.П.

Выписка из Единого государственного реестра недвижимости об объекте недвижимости
Описание местоположения земельного участка

Земельный участок			
(вид объекта недвижимости)			
Лист № ____ Раздела 3.2	Всего листов раздела 3.2 : ____	Всего разделов: ____	Всего листов выписки: ____
15.04.2022 № 99/2022/460919094			
Кадастровый номер:		40:07:000000:828	

Сведения о характерных точках границы земельного участка				
Система координат				
Зона №				
Номер точки	Координаты		Описание закрепления на местности	Средняя квадратическая погрешность определения координат характерных точек границ земельного участка, м
	X	Y		
1	2	3	4	5
481	470605.3	1346592.84	данные отсутствуют	данные отсутствуют
482	470684.48	1346589.3	данные отсутствуют	данные отсутствуют
483	470544.66	1346701.24	данные отсутствуют	данные отсутствуют
484	470545.39	1346788.59	данные отсутствуют	данные отсутствуют
485	470578.55	1346901.62	данные отсутствуют	данные отсутствуют
486	470860.77	1346865.5	данные отсутствуют	данные отсутствуют
487	470898.62	1346852.3	данные отсутствуют	данные отсутствуют
488	471122.65	1346872.79	данные отсутствуют	данные отсутствуют
489	471219.56	1346925.93	данные отсутствуют	данные отсутствуют
490	471284.16	1346944.69	данные отсутствуют	данные отсутствуют
491	471352.04	1346944.8	данные отсутствуют	данные отсутствуют
492	471456.09	1346975.25	данные отсутствуют	данные отсутствуют
493	471467.87	1346968.33	данные отсутствуют	данные отсутствуют
494	471486.65	1346887.72	данные отсутствуют	данные отсутствуют
495	471472.92	1346749.1	данные отсутствуют	данные отсутствуют

Государственный регистратор		ФГИС ЕГРН
полное наименование должности	подпись	инициалы, фамилия

М.П.

Выписка из Единого государственного реестра недвижимости об объекте недвижимости
Описание местоположения земельного участка

Земельный участок			
<small>(вид объекта недвижимости)</small>			
Лист № ____ Раздела 3.2	Всего листов раздела 3.2 : ____	Всего разделов: ____	Всего листов выписки: ____
15.04.2022 № 99/2022/460919094			
Кадастровый номер:		40:07:000000:828	

Сведения о характерных точках границы земельного участка				
Система координат				
Зона №				
Номер точки	Координаты		Описание закрепления на местности	Средняя квадратическая погрешность определения координат характерных точек границ земельного участка, м
	X	Y		
1	2	3	4	5
496	471479.79	1346482.38	данные отсутствуют	данные отсутствуют
497	471518.66	1346151.67	данные отсутствуют	данные отсутствуют
498	471549.78	1346139.39	данные отсутствуют	данные отсутствуют
499	471603.96	1346141.79	данные отсутствуют	данные отсутствуют
500	471696.1	1346184.55	данные отсутствуют	данные отсутствуют
501	471743.34	1346233.7	данные отсутствуют	данные отсутствуют
502	471797.14	1346197.7	данные отсутствуют	данные отсутствуют
503	471808.96	1346199.34	данные отсутствуют	данные отсутствуют
504	471825.52	1346219.73	данные отсутствуют	данные отсутствуют
505	471824.25	1346235.44	данные отсутствуют	данные отсутствуют
506	471799.95	1346263.92	данные отсутствуют	данные отсутствуют
507	471827.04	1346269.13	данные отсутствуют	данные отсутствуют
508	471930.55	1346268.43	данные отсутствуют	данные отсутствуют
509	472008.35	1346256.97	данные отсутствуют	данные отсутствуют
510	472026.93	1346275.03	данные отсутствуют	данные отсутствуют

Государственный регистратор		ФГИС ЕГРН
полное наименование должности	подпись	инициалы, фамилия

М.П.

Выписка из Единого государственного реестра недвижимости об объекте недвижимости
Описание местоположения земельного участка

Земельный участок			
(вид объекта недвижимости)			
Лист № ____ Раздела 3.2	Всего листов раздела 3.2 : ____	Всего разделов: ____	Всего листов выписки: ____
15.04.2022 № 99/2022/460919094			
Кадастровый номер:		40:07:000000:828	

Сведения о характерных точках границы земельного участка				
Система координат Зона №				
Номер точки	Координаты		Описание закрепления на местности	Средняя квадратическая погрешность определения координат характерных точек границ земельного участка, м
	X	Y		
1	2	3	4	5
511	472019.29	1346292.05	данные отсутствуют	данные отсутствуют
512	472006.44	1346299.34	данные отсутствуют	данные отсутствуют
513	471959.9	1346296.91	данные отсутствуют	данные отсутствуют
514	471935.93	1346306.99	данные отсутствуют	данные отсутствуют
515	471916.82	1346326.44	данные отсутствуют	данные отсутствуют
516	471873.08	1346420.6	данные отсутствуют	данные отсутствуют
517	471848.45	1346424.84	данные отсутствуют	данные отсутствуют
518	471810.2	1346470.23	данные отсутствуют	данные отсутствуют
519	471765.04	1346546.3	данные отсутствуют	данные отсутствуют
520	471726.83	1346647.72	данные отсутствуют	данные отсутствуют
521	471719.89	1346710.93	данные отсутствуют	данные отсутствуют
522	471721.63	1346751.92	данные отсутствуют	данные отсутствуют
523	471749.07	1346751.57	данные отсутствуют	данные отсутствуют
524	471746.63	1346773.8	данные отсутствуют	данные отсутствуют
525	471724.89	1346825.34	данные отсутствуют	данные отсутствуют

Государственный регистратор		ФГИС ЕГРН
полное наименование должности	подпись	инициалы, фамилия

М.П.

Выписка из Единого государственного реестра недвижимости об объекте недвижимости
Описание местоположения земельного участка

Земельный участок			
(вид объекта недвижимости)			
Лист № ____ Раздела 3.2	Всего листов раздела 3.2 : ____	Всего разделов: ____	Всего листов выписки: ____
15.04.2022 № 99/2022/460919094			
Кадастровый номер:		40:07:000000:828	

Сведения о характерных точках границы земельного участка				
Система координат				
Зона №				
Номер точки	Координаты		Описание закрепления на местности	Средняя квадратическая погрешность определения координат характерных точек границ земельного участка, м
	X	Y		
1	2	3	4	5
526	471741.18	1346888.69	данные отсутствуют	данные отсутствуют
527	471719.46	1346946.61	данные отсутствуют	данные отсутствуют
528	471721.56	1346990.49	данные отсутствуют	данные отсутствуют
529	471762.99	1347073.92	данные отсутствуют	данные отсутствуют
530	471767.32	1347115.42	данные отсутствуют	данные отсутствуют
531	471762.9	1347151.13	данные отсутствуют	данные отсутствуют
532	471746.7	1347186.18	данные отсутствуют	данные отсутствуют
533	471718.02	1347198.6	данные отсутствуют	данные отсутствуют
534	471675.65	1347229.62	данные отсутствуют	данные отсутствуют
535	471667.44	1347265.27	данные отсутствуют	данные отсутствуют
536	471654.75	1347280.58	данные отсутствуют	данные отсутствуют
537	471667.31	1347298.09	данные отсутствуют	данные отсутствуют
538	471720.19	1347388.06	данные отсутствуют	данные отсутствуют
539	471751.94	1347405.72	данные отсутствуют	данные отсутствуют
540	471785.6	1347470.79	данные отсутствуют	данные отсутствуют

Государственный регистратор		ФГИС ЕГРН
полное наименование должности	подпись	инициалы, фамилия

М.П.

Выписка из Единого государственного реестра недвижимости об объекте недвижимости
Описание местоположения земельного участка

Земельный участок			
(вид объекта недвижимости)			
Лист № ____ Раздела 3.2	Всего листов раздела 3.2 : ____	Всего разделов: ____	Всего листов выписки: ____
15.04.2022 № 99/2022/460919094			
Кадастровый номер:		40:07:000000:828	

Сведения о характерных точках границы земельного участка				
Система координат				
Зона №				
Номер точки	Координаты		Описание закрепления на местности	Средняя квадратическая погрешность определения координат характерных точек границ земельного участка, м
	X	Y		
1	2	3	4	5
541	471783.8	1347491.73	данные отсутствуют	данные отсутствуют
542	471808.23	1347511.08	данные отсутствуют	данные отсутствуют
543	471822.58	1347531.4	данные отсутствуют	данные отсутствуют
544	471850.14	1347601.49	данные отсутствуют	данные отсутствуют
545	471859.52	1347601.15	данные отсутствуют	данные отсутствуют
546	471868.2	1347548.35	данные отсутствуют	данные отсутствуют
547	471863.34	1347521.95	данные отсутствуют	данные отсутствуют
548	471876.88	1347489.3	данные отсутствуют	данные отсутствуют
549	471892.86	1347491.39	данные отсутствуют	данные отсутствуют
550	471900.15	1347523.34	данные отсутствуют	данные отсутствуют
551	471894.94	1347564.68	данные отсутствуют	данные отсутствуют
552	471879.66	1347594.55	данные отсутствуют	данные отсутствуют
553	471878.27	1347620.94	данные отсутствуют	данные отсутствуют
554	471891.47	1347644.21	данные отсутствуют	данные отсутствуют
555	471913.81	1347650.66	данные отсутствуют	данные отсутствуют

Государственный регистратор		ФГИС ЕГРН
полное наименование должности	подпись	инициалы, фамилия

М.П.

Выписка из Единого государственного реестра недвижимости об объекте недвижимости
Описание местоположения земельного участка

Земельный участок			
<small>(вид объекта недвижимости)</small>			
Лист № ____ Раздела 3.2	Всего листов раздела 3.2 : ____	Всего разделов: ____	Всего листов выписки: ____
15.04.2022 № 99/2022/460919094			
Кадастровый номер:		40:07:000000:828	

Сведения о характерных точках границы земельного участка				
Система координат				
Зона №				
Номер точки	Координаты		Описание закрепления на местности	Средняя квадратическая погрешность определения координат характерных точек границ земельного участка, м
	X	Y		
1	2	3	4	5
556	471936.07	1347647.65	данные отсутствуют	данные отсутствуют
557	471962.49	1347659.33	данные отсутствуют	данные отсутствуют
558	471953.44	1347683.63	данные отсутствуют	данные отсутствуют
559	471939.12	1347722.11	данные отсутствуют	данные отсутствуют
560	471930.68	1347772.96	данные отсутствуют	данные отсутствуют
561	471940.88	1347791.79	данные отсутствуют	данные отсутствуют
562	471980.73	1347823.09	данные отсутствуют	данные отсутствуют
563	472001.57	1347811.97	данные отсутствуют	данные отсутствуют
564	471970.31	1347777.58	данные отсутствуют	данные отсутствуют
565	471965.1	1347743.2	данные отсутствуют	данные отсутствуют
566	471967.88	1347717.84	данные отсутствуют	данные отсутствуют
567	471986.64	1347685.89	данные отсутствуют	данные отсутствуют
568	471990.12	1347665.44	данные отсутствуют	данные отсутствуют
569	471993.26	1347647.04	данные отсутствуют	данные отсутствуют
570	472031.02	1347637.15	данные отсутствуют	данные отсутствуют

Государственный регистратор		ФГИС ЕГРН
полное наименование должности	подпись	инициалы, фамилия

М.П.

Выписка из Единого государственного реестра недвижимости об объекте недвижимости
Описание местоположения земельного участка

Земельный участок			
(вид объекта недвижимости)			
Лист № ____ Раздела 3.2	Всего листов раздела 3.2 : ____	Всего разделов: ____	Всего листов выписки: ____
15.04.2022 № 99/2022/460919094			
Кадастровый номер:		40:07:000000:828	

Сведения о характерных точках границы земельного участка				
Система координат				
Зона №				
Номер точки	Координаты		Описание закрепления на местности	Средняя квадратическая погрешность определения координат характерных точек границ земельного участка, м
	X	Y		
1	2	3	4	5
571	472109.38	1347636.79	данные отсутствуют	данные отсутствуют
572	472124.48	1347620.61	данные отсутствуют	данные отсутствуют
573	472129.01	1347596.91	данные отсутствуют	данные отсутствуют
574	472126.74	1347569.07	данные отсутствуют	данные отсутствуют
575	472117.68	1347547.62	данные отсутствуют	данные отсутствуют
576	472131.28	1347539.59	данные отсутствуют	данные отсутствуют
577	472150.58	1347543.13	данные отсутствуют	данные отсутствуют
578	472150.92	1347580.99	данные отсутствуют	данные отсутствуют
579	472162.39	1347621.28	данные отсутствуют	данные отсутствуют
580	472188.44	1347634.83	данные отсутствуют	данные отсутствуют
581	472295.07	1347635.87	данные отсутствуют	данные отсутствуют
582	472346.48	1347645.25	данные отсутствуют	данные отсутствуют
583	472361.02	1347634.72	данные отсутствуют	данные отсутствуют
584	472370.89	1347636.42	данные отсутствуют	данные отсутствуют
585	472374.66	1347653.72	данные отсутствуют	данные отсутствуют

Государственный регистратор		ФГИС ЕГРН
полное наименование должности	подпись	инициалы, фамилия

М.П.

Выписка из Единого государственного реестра недвижимости об объекте недвижимости
Описание местоположения земельного участка

Земельный участок			
(вид объекта недвижимости)			
Лист № ____ Раздела 3.2	Всего листов раздела 3.2 : ____	Всего разделов: ____	Всего листов выписки: ____
15.04.2022 № 99/2022/460919094			
Кадастровый номер:		40:07:000000:828	

Сведения о характерных точках границы земельного участка				
Система координат				
Зона №				
Номер точки	Координаты		Описание закрепления на местности	Средняя квадратическая погрешность определения координат характерных точек границ земельного участка, м
	X	Y		
1	2	3	4	5
586	472384.34	1347666.44	данные отсутствуют	данные отсутствуют
587	472407.61	1347666.79	данные отсутствуют	данные отсутствуют
588	472434	1347653.24	данные отсутствуют	данные отсутствуют
589	472444.26	1347658.07	данные отсутствуют	данные отсутствуют
590	472429.14	1347694.57	данные отсутствуют	данные отсутствуют
591	472432.62	1347707.77	данные отсутствуют	данные отсутствуют
592	472504.51	1347689.71	данные отсутствуют	данные отсутствуют
593	472558	1347689.36	данные отсутствуют	данные отсутствуют
594	472592.73	1347703.95	данные отсутствуют	данные отсутствуют
595	472610.45	1347718.19	данные отсутствуют	данные отсутствуют
596	472655.6	1347706.73	данные отсутствуют	данные отсутствуют
597	472667.21	1347692.9	данные отсутствуют	данные отсутствуют
598	472808.08	1347737.99	данные отсутствуют	данные отсутствуют
599	472854.62	1347759.53	данные отсутствуют	данные отсутствуют
600	472911.24	1347760.57	данные отсутствуют	данные отсутствуют

Государственный регистратор		ФГИС ЕГРН
полное наименование должности	подпись	инициалы, фамилия

М.П.

Выписка из Единого государственного реестра недвижимости об объекте недвижимости
Описание местоположения земельного участка

Земельный участок			
<small>(вид объекта недвижимости)</small>			
Лист № ____ Раздела 3.2	Всего листов раздела 3.2: ____	Всего разделов: ____	Всего листов выписки: ____
15.04.2022 № 99/2022/460919094			
Кадастровый номер:		40:07:000000:828	

Сведения о характерных точках границы земельного участка				
Система координат				
Зона №				
Номер точки	Координаты		Описание закрепления на местности	Средняя квадратическая погрешность определения координат характерных точек границ земельного участка, м
	X	Y		
1	2	3	4	5
601	472938.33	1347743.2	данные отсутствуют	данные отсутствуют
602	472996.33	1347778.29	данные отсутствуют	данные отсутствуют
603	473026.2	1347781.76	данные отсутствуют	данные отсутствуют
604	473050.62	1347844.93	данные отсутствуют	данные отсутствуют
605	473064.07	1347900.89	данные отсутствуют	данные отсутствуют
606	473023.43	1347887	данные отсутствуют	данные отсутствуют
607	473015.79	1347897.77	данные отсутствуют	данные отсутствуют
608	472992.52	1347901.93	данные отсутствуют	данные отсутствуют
609	472969.94	1347896.03	данные отсутствуют	данные отсутствуют
610	472960.56	1347874.15	данные отсутствуют	данные отсутствуют
611	472932.08	1347858.17	данные отсутствуют	данные отсутствуют
612	472897.69	1347851.22	данные отсутствуют	данные отсутствуют
613	472894.91	1347836.98	данные отсутствуют	данные отсутствуют
614	472873.73	1347821.7	данные отсутствуют	данные отсутствуют
615	472835.17	1347815.8	данные отсутствуют	данные отсутствуют

Государственный регистратор		ФГИС ЕГРН
полное наименование должности	подпись	инициалы, фамилия

М.П.

Выписка из Единого государственного реестра недвижимости об объекте недвижимости
Описание местоположения земельного участка

Земельный участок			
(вид объекта недвижимости)			
Лист № ____ Раздела 3.2	Всего листов раздела 3.2 : ____	Всего разделов: ____	Всего листов выписки: ____
15.04.2022 № 99/2022/460919094			
Кадастровый номер:		40:07:000000:828	

Сведения о характерных точках границы земельного участка				
Система координат				
Зона №				
Номер точки	Координаты		Описание закрепления на местности	Средняя квадратическая погрешность определения координат характерных точек границ земельного участка, м
	X	Y		
1	2	3	4	5
616	472809.81	1347828.3	данные отсутствуют	данные отсутствуют
617	472799.74	1347853.65	данные отсутствуют	данные отсутствуют
618	472739.65	1347865.46	данные отсутствуют	данные отсутствуют
619	472710.48	1347887.35	данные отсутствуют	данные отсутствуют
620	472691.37	1347917.22	данные отсутствуют	данные отсутствуют
621	472668.8	1347918.95	данные отсутствуют	данные отсутствуют
622	472647.08	1347923.14	данные отсутствуют	данные отсутствуют
623	472641.36	1347861.99	данные отсутствуют	данные отсутствуют
624	472616.35	1347850.18	данные отсутствуют	данные отсутствуют
625	472495.41	1347828.16	данные отсутствуют	данные отсутствуют
626	472463.18	1347790.79	данные отсутствуют	данные отсутствуют
627	472395.38	1347779.83	данные отсутствуют	данные отсутствуют
628	472380.86	1347794.61	данные отсутствуют	данные отсутствуют
629	472385.72	1347817.53	данные отсутствуют	данные отсутствуют
630	472379.82	1347834.2	данные отсутствуют	данные отсутствуют

Государственный регистратор		ФГИС ЕГРН
полное наименование должности	подпись	инициалы, фамилия

М.П.

Выписка из Единого государственного реестра недвижимости об объекте недвижимости
Описание местоположения земельного участка

Земельный участок			
(вид объекта недвижимости)			
Лист № ____ Раздела 3.2	Всего листов раздела 3.2 : ____	Всего разделов: ____	Всего листов выписки: ____
15.04.2022 № 99/2022/460919094			
Кадастровый номер:		40:07:000000:828	

Сведения о характерных точках границы земельного участка				
Система координат Зона №				
Номер точки	Координаты		Описание закрепления на местности	Средняя квадратическая погрешность определения координат характерных точек границ земельного участка, м
	X	Y		
1	2	3	4	5
631	472363.05	1347833.08	данные отсутствуют	данные отсутствуют
632	472322.86	1347781.06	данные отсутствуют	данные отсутствуют
633	472284.65	1347753.27	данные отсутствуют	данные отсутствуют
634	472253.04	1347714.37	данные отсутствуют	данные отсутствуют
635	472216.92	1347700.82	данные отсутствуют	данные отсутствуют
636	472203.72	1347684.5	данные отсутствуют	данные отсутствуют
637	472181.14	1347683.8	данные отсутствуют	данные отсутствуют
638	472112.02	1347675.47	данные отсутствуют	данные отсутствуют
639	472105.08	1347701.17	данные отсутствуют	данные отсутствуют
640	472115.5	1347712.63	данные отсутствуют	данные отсутствуют
641	472139.12	1347714.37	данные отсутствуют	данные отсутствуют
642	472191.57	1347708.47	данные отсутствуют	данные отсутствуют
643	472266.94	1347752.58	данные отсутствуют	данные отсутствуют
644	472259.3	1347760.57	данные отсутствуют	данные отсутствуют
645	472226.65	1347754.31	данные отсутствуют	данные отсутствуют

Государственный регистратор		ФГИС ЕГРН
полное наименование должности	подпись	инициалы, фамилия

М.П.

Выписка из Единого государственного реестра недвижимости об объекте недвижимости
Описание местоположения земельного участка

Земельный участок			
(вид объекта недвижимости)			
Лист № ____ Раздела 3.2	Всего листов раздела 3.2 : ____	Всего разделов: ____	Всего листов выписки: ____
15.04.2022 № 99/2022/460919094			
Кадастровый номер:		40:07:000000:828	

Сведения о характерных точках границы земельного участка				
Система координат				
Зона №				
Номер точки	Координаты		Описание закрепления на местности	Средняя квадратическая погрешность определения координат характерных точек границ земельного участка, м
	X	Y		
1	2	3	4	5
646	472205.81	1347768.21	данные отсутствуют	данные отсутствуют
647	472181.84	1347771.68	данные отсутствуют	данные отсутствуют
648	472162.44	1347767.96	данные отсутствуют	данные отсутствуют
649	472154.66	1347759.57	данные отсутствуют	данные отсутствуют
650	472160.19	1347750.15	данные отсутствуют	данные отсутствуют
651	472180.45	1347739.03	данные отсутствуют	данные отсутствуют
652	472181.49	1347728.61	данные отсутствуют	данные отсутствуют
653	472121.06	1347737.64	данные отсутствуют	данные отсутствуют
654	472094.66	1347732.78	данные отсутствуют	данные отсутствуют
655	472074.17	1347741.81	данные отсутствуют	данные отсутствуют
656	472035.26	1347714.72	данные отсутствуют	данные отсутствуют
657	472021.72	1347720.28	данные отсутствуют	данные отсутствуют
658	472016.86	1347753.62	данные отсутствуют	данные отсутствуют
659	472035.26	1347827.6	данные отсутствуют	данные отсутствуют
660	472029.01	1347859.91	данные отсутствуют	данные отсутствуют

Государственный регистратор		ФГИС ЕГРН
полное наименование должности	подпись	инициалы, фамилия

М.П.

Выписка из Единого государственного реестра недвижимости об объекте недвижимости
Описание местоположения земельного участка

Земельный участок			
(вид объекта недвижимости)			
Лист № ____ Раздела 3.2	Всего листов раздела 3.2 : ____	Всего разделов: ____	Всего листов выписки: ____
15.04.2022 № 99/2022/460919094			
Кадастровый номер:		40:07:000000:828	

Сведения о характерных точках границы земельного участка				
Система координат Зона №				
Номер точки	Координаты		Описание закрепления на местности	Средняя квадратическая погрешность определения координат характерных точек границ земельного участка, м
	X	Y		
1	2	3	4	5
661	472021.26	1347875.61	данные отсутствуют	данные отсутствуют
662	472018.58	1347885.29	данные отсутствуют	данные отсутствуют
663	472011.1	1347883.64	данные отсутствуют	данные отсутствуют
664	472009.47	1347891.06	данные отсутствуют	данные отсутствуют
665	472005.24	1347904.96	данные отсутствуют	данные отсутствуют
666	472002.93	1347912.55	данные отсутствуют	данные отсутствуют
667	471985.95	1347910.27	данные отсутствуют	данные отсутствуют
668	471975.18	1347948.13	данные отсутствуют	данные отсутствуют
669	471946	1347938.4	данные отсутствуют	данные отсутствуют
670	471877.71	1347941.13	данные отсутствуют	данные отсутствуют
671	471796.65	1347959.59	данные отсутствуют	данные отсутствуют
672	471783.1	1347937.36	данные отсутствуют	данные отсутствуют
673	471812.97	1347904.17	данные отсутствуют	данные отсутствуют
674	471804.08	1347871.88	данные отсутствуют	данные отсутствуют
675	471785.2	1347851.92	данные отсутствуют	данные отсутствуют

Государственный регистратор		ФГИС ЕГРН
полное наименование должности	подпись	инициалы, фамилия

М.П.

Выписка из Единого государственного реестра недвижимости об объекте недвижимости
Описание местоположения земельного участка

Земельный участок			
(вид объекта недвижимости)			
Лист № ____ Раздела 3.2	Всего листов раздела 3.2 : ____	Всего разделов: ____	Всего листов выписки: ____
15.04.2022 № 99/2022/460919094			
Кадастровый номер:		40:07:000000:828	

Сведения о характерных точках границы земельного участка				
Система координат Зона №				
Номер точки	Координаты		Описание закрепления на местности	Средняя квадратическая погрешность определения координат характерных точек границ земельного участка, м
	X	Y		
1	2	3	4	5
676	471750.14	1347841.76	данные отсутствуют	данные отсутствуют
677	471727.88	1347845.9	данные отсутствуют	данные отсутствуют
678	471705.98	1347889.95	данные отсутствуют	данные отсутствуют
679	471653.56	1347926.8	данные отсутствуют	данные отсутствуют
680	471578.55	1347913.94	данные отсутствуют	данные отсутствуют
681	471537.54	1347878.32	данные отсутствуют	данные отсутствуют
682	471508.37	1347873.45	данные отсутствуют	данные отсутствуют
683	471481.62	1347885.26	данные отсутствуют	данные отсутствуют
684	471462.44	1347927.6	данные отсутствуют	данные отсутствуют
685	471440.29	1347953.9	данные отсутствуют	данные отсутствуют
686	471428.13	1347962.37	данные отсутствуют	данные отсутствуют
687	471376.03	1347977.31	данные отсутствуют	данные отсутствуют
688	471366.32	1347974.22	данные отсутствуют	данные отсутствуют
689	471227.91	1348037.43	данные отсутствуют	данные отсутствуют
690	471049.71	1348126.53	данные отсутствуют	данные отсутствуют

Государственный регистратор		ФГИС ЕГРН
полное наименование должности	подпись	инициалы, фамилия

М.П.

Выписка из Единого государственного реестра недвижимости об объекте недвижимости
Описание местоположения земельного участка

Земельный участок			
(вид объекта недвижимости)			
Лист № ____ Раздела 3.2	Всего листов раздела 3.2: ____	Всего разделов: ____	Всего листов выписки: ____
15.04.2022 № 99/2022/460919094			
Кадастровый номер:		40:07:000000:828	

Сведения о характерных точках границы земельного участка				
Система координат				
Зона №				
Номер точки	Координаты		Описание закрепления на местности	Средняя квадратическая погрешность определения координат характерных точек границ земельного участка, м
	X	Y		
1	2	3	4	5
691	470921.17	1348247.35	данные отсутствуют	данные отсутствуют
692	470772.56	1348391.51	данные отсутствуют	данные отсутствуют
693	470745.26	1348468.65	данные отсутствуют	данные отсутствуют
694	470612.89	1348611.97	данные отсутствуют	данные отсутствуют
695	470572.31	1348649.89	данные отсутствуют	данные отсутствуют
696	470516.67	1348739.49	данные отсутствуют	данные отсутствуют
697	470449.07	1348763.71	данные отсутствуют	данные отсутствуют
698	470334.88	1348664.01	данные отсутствуют	данные отсутствуют
699	470267.51	1348679.99	данные отсутствуют	данные отсутствуют
700	470168.94	1348697.12	данные отсутствуют	данные отсутствуют
701	470176.95	1348705.94	данные отсутствуют	данные отсутствуют
702	470163.49	1348794.23	данные отсутствуют	данные отсутствуют
703	470140.42	1348842.26	данные отсутствуют	данные отсутствуют
704	470142.66	1348894.26	данные отсутствуют	данные отсутствуют
705	470128.1	1348964.14	данные отсутствуют	данные отсутствуют

Государственный регистратор		ФГИС ЕГРН
полное наименование должности	подпись	инициалы, фамилия

М.П.

Выписка из Единого государственного реестра недвижимости об объекте недвижимости
Описание местоположения земельного участка

Земельный участок			
<small>(вид объекта недвижимости)</small>			
Лист № ____ Раздела 3.2	Всего листов раздела 3.2 : ____	Всего разделов: ____	Всего листов выписки: ____
15.04.2022 № 99/2022/460919094			
Кадастровый номер:		40:07:000000:828	

Сведения о характерных точках границы земельного участка				
Система координат				
Зона №				
Номер точки	Координаты		Описание закрепления на местности	Средняя квадратическая погрешность определения координат характерных точек границ земельного участка, м
	X	Y		
1	2	3	4	5
706	470057.91	1348999.15	данные отсутствуют	данные отсутствуют
707	470027.05	1348989.43	данные отсутствуют	данные отсутствуют
708	469977	1349010.87	данные отсутствуют	данные отсутствуют
709	469951.62	1348949.83	данные отсутствуют	данные отсутствуют
710	469909.94	1348910.24	данные отсутствуют	данные отсутствуют
711	469898.64	1348885.97	данные отсутствуют	данные отсутствуют
712	469918.32	1348827.82	данные отсутствуют	данные отсутствуют
713	469907.16	1348783.81	данные отсутствуют	данные отсутствуют
714	469889.1	1348755.33	данные отсутствуют	данные отсутствуют
715	469822.41	1348724.76	данные отсутствуют	данные отсутствуют
716	469792.86	1348723.49	данные отсутствуют	данные отсутствуют
717	469780.04	1348740.05	данные отсутствуют	данные отсутствуют
718	469731.41	1348885.92	данные отсутствуют	данные отсутствуют
719	469715.43	1349003.32	данные отсутствуют	данные отсутствуют
720	469660.22	1349129.02	данные отсутствуют	данные отсутствуют

Государственный регистратор		ФГИС ЕГРН
полное наименование должности	подпись	инициалы, фамилия

М.П.

Выписка из Единого государственного реестра недвижимости об объекте недвижимости
Описание местоположения земельного участка

Земельный участок			
(вид объекта недвижимости)			
Лист № ____ Раздела 3.2	Всего листов раздела 3.2 : ____	Всего разделов: ____	Всего листов выписки: ____
15.04.2022 № 99/2022/460919094			
Кадастровый номер:		40:07:000000:828	

Сведения о характерных точках границы земельного участка				
Система координат Зона №				
Номер точки	Координаты		Описание закрепления на местности	Средняя квадратическая погрешность определения координат характерных точек границ земельного участка, м
	X	Y		
1	2	3	4	5
721	469657.09	1349168.31	данные отсутствуют	данные отсутствуют
722	469606.03	1349256.18	данные отсутствуют	данные отсутствуют
723	469577.2	1349271.81	данные отсутствуют	данные отсутствуют
724	469497.66	1349284.66	данные отсутствуют	данные отсутствуют
725	469428.19	1349281.53	данные отсутствуют	данные отсутствуют
726	469369.49	1349269.73	данные отсутствуют	данные отсутствуют
727	469338.58	1349297.86	данные отсутствуют	данные отсутствуют
728	469296.55	1349298.21	данные отсутствуют	данные отсутствуют
729	469266.68	1349333.29	данные отсутствуют	данные отсутствуют
730	469237.16	1349349.96	данные отсутствуют	данные отсутствуют
731	469198.6	1349357.26	данные отсутствуют	данные отсутствуют
732	469191.66	1349379.49	данные отсутствуют	данные отсутствуют
733	469154.84	1349362.81	данные отсутствуют	данные отсутствуют
734	469121.84	1349341.63	данные отсутствуют	данные отсутствуют
735	469085.72	1349320.44	данные отсутствуют	данные отсутствуют

Государственный регистратор		ФГИС ЕГРН
полное наименование должности	подпись	инициалы, фамилия

М.П.

Выписка из Единого государственного реестра недвижимости об объекте недвижимости
Описание местоположения земельного участка

Земельный участок			
(вид объекта недвижимости)			
Лист № ____ Раздела 3.2	Всего листов раздела 3.2 : ____	Всего разделов: ____	Всего листов выписки: ____
15.04.2022 № 99/2022/460919094			
Кадастровый номер:		40:07:000000:828	

Сведения о характерных точках границы земельного участка				
Система координат				
Зона №				
Номер точки	Координаты		Описание закрепления на местности	Средняя квадратическая погрешность определения координат характерных точек границ земельного участка, м
	X	Y		
1	2	3	4	5
736	468949.22	1349264.17	данные отсутствуют	данные отсутствуют
737	468822.1	1349293.34	данные отсутствуют	данные отсутствуют
738	468775.9	1349206.51	данные отсутствуют	данные отсутствуют
739	468747.77	1349128.71	данные отсутствуют	данные отсутствуют
740	468744.64	1348895.65	данные отсутствуют	данные отсутствуют
741	468760.62	1348622.99	данные отсутствуют	данные отсутствуют
742	468818.97	1348628.9	данные отсутствуют	данные отсутствуют
743	468838.01	1348607.24	данные отсутствуют	данные отсутствуют
744	468819.57	1348504.1	данные отсутствуют	данные отсутствуют
745	468753.03	1348488.09	данные отсутствуют	данные отсутствуют
746	468643.91	1348474.34	данные отсутствуют	данные отсутствуют
747	468620.3	1348484.41	данные отсутствуют	данные отсутствуют
748	468610.94	1348562.18	данные отсутствуют	данные отсутствуют
749	468586.96	1348573.67	данные отсутствуют	данные отсутствуют
750	468569.08	1348610	данные отсутствуют	данные отсутствуют

Государственный регистратор		ФГИС ЕГРН
полное наименование должности	подпись	инициалы, фамилия

М.П.

Выписка из Единого государственного реестра недвижимости об объекте недвижимости
Описание местоположения земельного участка

Земельный участок			
(вид объекта недвижимости)			
Лист № ____ Раздела 3.2	Всего листов раздела 3.2 : ____	Всего разделов: ____	Всего листов выписки: ____
15.04.2022 № 99/2022/460919094			
Кадастровый номер:		40:07:000000:828	

Сведения о характерных точках границы земельного участка				
Система координат				
Зона №				
Номер точки	Координаты		Описание закрепления на местности	Средняя квадратическая погрешность определения координат характерных точек границ земельного участка, м
	X	Y		
1	2	3	4	5
751	468512.69	1348613.36	данные отсутствуют	данные отсутствуют
752	468502.04	1348658.39	данные отсутствуют	данные отсутствуют
753	468399.74	1348659.11	данные отсутствуют	данные отсутствуют
754	468375.78	1348673.01	данные отсутствуют	данные отсутствуют
755	468369.2	1348701.38	данные отсутствуют	данные отсутствуют
756	468277.49	1348700.15	данные отсутствуют	данные отсутствуют
757	468258.38	1348742.82	данные отсутствуют	данные отсутствуют
758	468229.9	1348731.71	данные отсутствуют	данные отсутствуют
759	468079.5	1348729.62	данные отсутствуют	данные отсутствуют
760	468103.47	1348550.4	данные отсутствуют	данные отсутствуют
761	468133.34	1348461.48	данные отсутствуют	данные отсутствуют
762	468175.02	1348268.36	данные отсутствуют	данные отсутствуют
763	468200.72	1348218.35	данные отсутствуют	данные отсутствуют
764	468296.23	1348306.23	данные отсутствуют	данные отсутствуют
765	468342.43	1348335.75	данные отсутствуют	данные отсутствуют

Государственный регистратор		ФГИС ЕГРН
полное наименование должности	подпись	инициалы, фамилия

М.П.

Выписка из Единого государственного реестра недвижимости об объекте недвижимости
Описание местоположения земельного участка

Земельный участок			
<small>(вид объекта недвижимости)</small>			
Лист № ____ Раздела 3.2	Всего листов раздела 3.2: ____	Всего разделов: ____	Всего листов выписки: ____
15.04.2022 № 99/2022/460919094			
Кадастровый номер:		40:07:000000:828	

Сведения о характерных точках границы земельного участка				
Система координат				
Зона №				
Номер точки	Координаты		Описание закрепления на местности	Средняя квадратическая погрешность определения координат характерных точек границ земельного участка, м
	X	Y		
1	2	3	4	5
766	468374.39	1348295.46	данные отсутствуют	данные отсутствуют
767	468398.35	1348231.2	данные отсутствуют	данные отсутствуют
768	468349.73	1348159.65	данные отсутствуют	данные отсутствуют
769	468310.13	1348116.93	данные отсутствуют	данные отсутствуют
770	468299.71	1348091.58	данные отсутствуют	данные отсутствуют
771	468311.87	1348065.87	данные отсутствуют	данные отсутствуют
772	468338.96	1348057.19	данные отсутствуют	данные отсутствуют
773	468474.42	1348224.26	данные отсутствуют	данные отсутствуют
774	468500.47	1348244.06	данные отсутствуют	данные отсутствуют
775	468542.15	1348248.92	данные отсутствуют	данные отсутствуют
776	468573.76	1348240.23	данные отсутствуют	данные отсутствуют
777	468581.75	1348226.34	данные отсутствуют	данные отсутствуют
778	468555.99	1348207.38	данные отсутствуют	данные отсутствуют
779	468395.92	1347988.05	данные отсутствуют	данные отсутствуют
780	468514.71	1347883.18	данные отсутствуют	данные отсутствуют

Государственный регистратор		ФГИС ЕГРН
полное наименование должности	подпись	инициалы, фамилия

М.П.

Выписка из Единого государственного реестра недвижимости об объекте недвижимости
Описание местоположения земельного участка

Земельный участок			
(вид объекта недвижимости)			
Лист № ____ Раздела 3.2	Всего листов раздела 3.2 : ____	Всего разделов: ____	Всего листов выписки: ____
15.04.2022 № 99/2022/460919094			
Кадастровый номер:		40:07:000000:828	

Сведения о характерных точках границы земельного участка				
Система координат				
Зона №				
Номер точки	Координаты		Описание закрепления на местности	Средняя квадратическая погрешность определения координат характерных точек границ земельного участка, м
	X	Y		
1	2	3	4	5
781	468600.85	1347826.56	данные отсутствуют	данные отсутствуют
782	468709.56	1347717.5	данные отсутствуют	данные отсутствуют
783	468807.24	1347625.34	данные отсутствуют	данные отсутствуют
784	468891.57	1347494.86	данные отсутствуют	данные отсутствуют
785	468944.8	1347348.42	данные отсутствуют	данные отсутствуют
786	468941.18	1347319.46	данные отсутствуют	данные отсутствуют
787	468915.84	1347281.45	данные отсутствуют	данные отсутствуют
788	468857.92	1347218.1	данные отсутствуют	данные отсутствуют
789	468790.21	1347163.93	данные отсутствуют	данные отсутствуют
790	468741.52	1347137.8	данные отсутствуют	данные отсутствуют
791	468607.06	1347095.39	данные отсутствуют	данные отсутствуют
792	468586.13	1347130.69	данные отсутствуют	данные отсутствуют
793	468365.9	1347079.69	данные отсутствуют	данные отсутствуют
794	468458.37	1347037.67	данные отсутствуют	данные отсутствуют
795	468334.33	1346900.04	данные отсутствуют	данные отсутствуют

Государственный регистратор		ФГИС ЕГРН
полное наименование должности	подпись	инициалы, фамилия

М.П.

Выписка из Единого государственного реестра недвижимости об объекте недвижимости
Описание местоположения земельного участка

Земельный участок			
(вид объекта недвижимости)			
Лист № ____ Раздела 3.2	Всего листов раздела 3.2 : ____	Всего разделов: ____	Всего листов выписки: ____
15.04.2022 № 99/2022/460919094			
Кадастровый номер:		40:07:000000:828	

Сведения о характерных точках границы земельного участка				
Система координат				
Зона №				
Номер точки	Координаты		Описание закрепления на местности	Средняя квадратическая погрешность определения координат характерных точек границ земельного участка, м
	X	Y		
1	2	3	4	5
796	468261.38	1346884.84	данные отсутствуют	данные отсутствуют
797	468193.43	1346926.62	данные отсутствуют	данные отсутствуют
798	468161.82	1346912.73	данные отсутствуют	данные отсутствуют
799	468072.59	1346902.91	данные отсутствуют	данные отсутствуют
800	468054.85	1346885.2	данные отсутствуют	данные отсутствуют
801	468017.21	1346887.33	данные отсутствуют	данные отсутствуют
802	467908.64	1346838.47	данные отсутствуют	данные отсутствуют
803	467864.85	1346840.49	данные отсутствуют	данные отсутствуют
804	467798.86	1346879.39	данные отсутствуют	данные отсутствуют
805	467789.48	1346907.18	данные отсутствуют	данные отсутствуют
806	467799.55	1346959.97	данные отсутствуют	данные отсутствуют
807	467794	1346980.46	данные отсутствуют	данные отсутствуют
808	467830.12	1347030.48	данные отсутствуют	данные отсутствуют
809	467836.02	1347052.36	данные отсутствуют	данные отсутствуют
810	467779.41	1347049.93	данные отсутствуют	данные отсутствуют

Государственный регистратор		ФГИС ЕГРН
полное наименование должности	подпись	инициалы, фамилия

М.П.

Выписка из Единого государственного реестра недвижимости об объекте недвижимости
Описание местоположения земельного участка

Земельный участок			
(вид объекта недвижимости)			
Лист № ____ Раздела 3.2	Всего листов раздела 3.2 : ____	Всего разделов: ____	Всего листов выписки: ____
15.04.2022 № 99/2022/460919094			
Кадастровый номер:		40:07:000000:828	

Сведения о характерных точках границы земельного участка				
Система координат Зона №				
Номер точки	Координаты		Описание закрепления на местности	Средняя квадратическая погрешность определения координат характерных точек границ земельного участка, м
	X	Y		
1	2	3	4	5
811	467757.87	1347035.69	данные отсутствуют	данные отсутствуют
812	467748.5	1347011.03	данные отсутствуют	данные отсутствуют
813	467746.76	1346978.03	данные отсутствуют	данные отсутствуют
814	467754.22	1346959.28	данные отсутствуют	данные отсутствуют
815	467730.86	1346914.27	данные отсутствуют	данные отсутствуют
816	467755.49	1346853.12	данные отсутствуют	данные отсутствуют
817	467787.58	1346804.15	данные отсутствуют	данные отсутствуют
818	467859.37	1346777.67	данные отсутствуют	данные отсутствуют
819	467846.79	1346626.35	данные отсутствуют	данные отсутствуют
820	467959.67	1346512.26	данные отсутствуют	данные отсутствуют
821	467964.88	1346484.82	данные отсутствуют	данные отсутствуют
822	467950.29	1346455.64	данные отсутствуют	данные отсутствуют
823	467875.62	1346387.57	данные отсутствуют	данные отсутствуют
824	467852	1346380.62	данные отсутствуют	данные отсутствуют
825	467831.25	1346386.25	данные отсутствуют	данные отсутствуют

Государственный регистратор		ФГИС ЕГРН
полное наименование должности	подпись	инициалы, фамилия

М.П.

Выписка из Единого государственного реестра недвижимости об объекте недвижимости
Описание местоположения земельного участка

Земельный участок			
(вид объекта недвижимости)			
Лист № ____ Раздела 3.2	Всего листов раздела 3.2: ____	Всего разделов: ____	Всего листов выписки: ____
15.04.2022 № 99/2022/460919094			
Кадастровый номер:		40:07:000000:828	

Сведения о характерных точках границы земельного участка				
Система координат				
Зона №				
Номер точки	Координаты		Описание закрепления на местности	Средняя квадратическая погрешность определения координат характерных точек границ земельного участка, м
	X	Y		
1	2	3	4	5
826	467783.55	1346367.22	данные отсутствуют	данные отсутствуют
827	467770.66	1346387.07	данные отсутствуют	данные отсутствуют
828	467751.73	1346391.08	данные отсутствуют	данные отсутствуют
829	467746.63	1346403.4	данные отсутствуют	данные отсутствуют
830	467748.84	1346417.96	данные отсутствуют	данные отсутствуют
831	467744.71	1346423.99	данные отсутствуют	данные отсутствуют
832	467736.22	1346425.69	данные отсутствуют	данные отсутствуют
833	467711.17	1346423.78	данные отсутствуют	данные отсутствуют
834	467680.94	1346432.03	данные отсутствуют	данные отсутствуют
835	467616.25	1346477.29	данные отсутствуют	данные отсутствуют
836	467584.21	1346485.86	данные отсутствуют	данные отсутствуют
837	467567.53	1346484.82	данные отсутствуют	данные отсутствуют
838	467543.22	1346467.1	данные отсутствуют	данные отсутствуют
839	467510.57	1346379.92	данные отсутствуют	данные отсутствуют
840	467491.82	1346344.15	данные отсутствуют	данные отсутствуют

Государственный регистратор		ФГИС ЕГРН
полное наименование должности	подпись	инициалы, фамилия

М.П.

Выписка из Единого государственного реестра недвижимости об объекте недвижимости
Описание местоположения земельного участка

Земельный участок			
<small>(вид объекта недвижимости)</small>			
Лист № ____ Раздела 3.2	Всего листов раздела 3.2 : ____	Всего разделов: ____	Всего листов выписки: ____
15.04.2022 № 99/2022/460919094			
Кадастровый номер:		40:07:000000:828	

Сведения о характерных точках границы земельного участка				
Система координат				
Зона №				
Номер точки	Координаты		Описание закрепления на местности	Средняя квадратическая погрешность определения координат характерных точек границ земельного участка, м
	X	Y		
1	2	3	4	5
841	467362.61	1346104.49	данные отсутствуют	данные отсутствуют
842	467338.64	1346069.06	данные отсутствуют	данные отсутствуют
843	467321.62	1346051	данные отсутствуют	данные отсутствуют
844	467317.8	1346018.01	данные отсутствуют	данные отсутствуют
845	467327.18	1346010.36	данные отсутствуют	данные отсутствуют
846	467346.29	1346010.02	данные отсутствуют	данные отсутствуют
847	467363.94	1346039.64	данные отсутствуют	данные отсутствуют
848	467393.52	1346101.02	данные отсутствуют	данные отсутствуют
849	467411.58	1346121.16	данные отсутствуют	данные отсутствуют
850	467426.3	1346147.82	данные отсутствуют	данные отсутствуют
851	467441.07	1346197.72	данные отсутствуют	данные отсутствуют
852	467452.27	1346216.05	данные отсутствуют	данные отсутствуют
853	467474.67	1346238.19	данные отсутствуют	данные отсутствуют
854	467481.4	1346248.29	данные отсутствуют	данные отсутствуют
855	467520.65	1346221.89	данные отсутствуют	данные отсутствуют

Государственный регистратор		ФГИС ЕГРН
полное наименование должности	подпись	инициалы, фамилия

М.П.

Выписка из Единого государственного реестра недвижимости об объекте недвижимости
Описание местоположения земельного участка

Земельный участок			
(вид объекта недвижимости)			
Лист № ____ Раздела 3.2	Всего листов раздела 3.2 : ____	Всего разделов: ____	Всего листов выписки: ____
15.04.2022 № 99/2022/460919094			
Кадастровый номер:		40:07:000000:828	

Сведения о характерных точках границы земельного участка				
Система координат				
Зона №				
Номер точки	Координаты		Описание закрепления на местности	Средняя квадратическая погрешность определения координат характерных точек границ земельного участка, м
	X	Y		
1	2	3	4	5
856	467572.4	1346287.54	данные отсутствуют	данные отсутствуют
857	467666.87	1346198.62	данные отсутствуют	данные отсутствуют
858	467672.43	1346167.01	данные отсутствуют	данные отсутствуют
859	467689.45	1346117.34	данные отсутствуют	данные отсутствуют
860	467733.56	1346072.88	данные отсутствуют	данные отсутствуют
861	467737.38	1346043.01	данные отсутствуют	данные отсутствуют
862	467692.22	1345927.35	данные отсутствуют	данные отсутствуют
863	467660.62	1345908.24	данные отсутствуют	данные отсутствуют
864	467641.51	1345909.63	данные отсутствуют	данные отсутствуют
865	467585.76	1345824.18	данные отсутствуют	данные отсутствуют
866	467535.15	1345782.75	данные отсутствуют	данные отсутствуют
867	467497.37	1345851.63	данные отсутствуют	данные отсутствуют
868	467439.71	1345929.09	данные отсутствуют	данные отсутствуют
869	467416.45	1345969.03	данные отсутствуют	данные отсутствуют
870	467386.57	1345957.22	данные отсутствуют	данные отсутствуют

Государственный регистратор		ФГИС ЕГРН
полное наименование должности	подпись	инициалы, фамилия

М.П.

Выписка из Единого государственного реестра недвижимости об объекте недвижимости
Описание местоположения земельного участка

Земельный участок			
(вид объекта недвижимости)			
Лист № ____ Раздела 3.2	Всего листов раздела 3.2 : ____	Всего разделов: ____	Всего листов выписки: ____
15.04.2022 № 99/2022/460919094			
Кадастровый номер:		40:07:000000:828	

Сведения о характерных точках границы земельного участка				
Система координат Зона №				
Номер точки	Координаты		Описание закрепления на местности	Средняя квадратическая погрешность определения координат характерных точек границ земельного участка, м
	X	Y		
1	2	3	4	5
871	467362.26	1345939.86	данные отсутствуют	данные отсутствуют
872	467356.7	1345917.98	данные отсутствуют	данные отсутствуют
873	467394.91	1345883.94	данные отсутствуют	данные отсутствуют
874	467432.42	1345803.7	данные отсутствуют	данные отсутствуют
875	467440.76	1345757.16	данные отсутствуют	данные отсутствуют
876	467440.41	1345709.57	данные отсутствуют	данные отсутствуют
877	467418.88	1345673.1	данные отсутствуют	данные отсутствуют
878	467344.08	1345617	данные отсутствуют	данные отсутствуют
879	467351.15	1345550.84	данные отсутствуют	данные отсутствуют
880	467365.21	1345515.5	данные отсутствуют	данные отсутствуют
881	467425.54	1345612.75	данные отсутствуют	данные отсутствуют
882	467502.18	1345593	данные отсутствуют	данные отсутствуют
883	467518.66	1345554.37	данные отсутствуют	данные отсутствуют
884	467454.3	1345390.6	данные отсутствуют	данные отсутствуют
885	467395.61	1345383.43	данные отсутствуют	данные отсутствуют

Государственный регистратор		ФГИС ЕГРН
полное наименование должности	подпись	инициалы, фамилия

М.П.

Выписка из Единого государственного реестра недвижимости об объекте недвижимости
Описание местоположения земельного участка

Земельный участок			
<small>(вид объекта недвижимости)</small>			
Лист № ____ Раздела 3.2	Всего листов раздела 3.2 : ____	Всего разделов: ____	Всего листов выписки: ____
15.04.2022 № 99/2022/460919094			
Кадастровый номер:		40:07:000000:828	

Сведения о характерных точках границы земельного участка				
Система координат				
Зона №				
Номер точки	Координаты		Описание закрепления на местности	Средняя квадратическая погрешность определения координат характерных точек границ земельного участка, м
	X	Y		
1	2	3	4	5
886	467346.62	1345406.55	данные отсутствуют	данные отсутствуют
887	467299.61	1345494.68	данные отсутствуют	данные отсутствуют
888	467204.47	1345573.81	данные отсутствуют	данные отсутствуют
889	467213.77	1345579.56	данные отсутствуют	данные отсутствуют
890	467222.73	1345634.47	данные отсутствуют	данные отсутствуют
891	467229.46	1345733.66	данные отсутствуют	данные отсутствуют
892	467245	1345767.45	данные отсутствуют	данные отсутствуют
893	467292.87	1345812.9	данные отсутствуют	данные отсутствуют
894	467333.69	1345898.41	данные отсутствуют	данные отсутствуют
895	467354.59	1345925.46	данные отсутствуют	данные отсутствуют
896	467357.78	1345945.49	данные отсутствуют	данные отсутствуют
897	467306.79	1345970.7	данные отсутствуют	данные отсутствуют
898	467292.78	1345982.47	данные отсутствуют	данные отсутствуют
899	467272.05	1345979.67	данные отсутствуют	данные отсутствуют
900	467238.42	1345989.19	данные отсутствуют	данные отсутствуют

Государственный регистратор		ФГИС ЕГРН
полное наименование должности	подпись	инициалы, фамилия

М.П.

Выписка из Единого государственного реестра недвижимости об объекте недвижимости
Описание местоположения земельного участка

Земельный участок			
(вид объекта недвижимости)			
Лист № ____ Раздела 3.2	Всего листов раздела 3.2 : ____	Всего разделов: ____	Всего листов выписки: ____
15.04.2022 № 99/2022/460919094			
Кадастровый номер:		40:07:000000:828	

Сведения о характерных точках границы земельного участка				
Система координат				
Зона №				
Номер точки	Координаты		Описание закрепления на местности	Средняя квадратическая погрешность определения координат характерных точек границ земельного участка, м
	X	Y		
1	2	3	4	5
901	467219.93	1346001.52	данные отсутствуют	данные отсутствуют
902	467206.48	1346029.54	данные отсутствуют	данные отсутствуют
903	467188.55	1346044.11	данные отсутствуют	данные отсутствуют
904	467162.21	1346037.39	данные отсутствуют	данные отсутствуют
905	467129.13	1346016.92	данные отсутствуют	данные отсутствуют
906	467100.27	1346070.76	данные отсутствуют	данные отсутствуют
907	467182.44	1346139	данные отсутствуют	данные отсутствуют
908	467130.2	1346343.8	данные отсутствуют	данные отсутствуют
909	467144.48	1346417.09	данные отсутствуют	данные отсутствуют
910	467194.15	1346511.56	данные отсутствуют	данные отсутствуют
911	467323.52	1346701.81	данные отсутствуют	данные отсутствуют
912	467317.11	1346723.09	данные отсутствуют	данные отсутствуют
913	467300.09	1346735.59	данные отсутствуют	данные отсутствуют
914	467233.4	1346753.65	данные отсутствуют	данные отсутствуют
915	467165.33	1346702.59	данные отсутствуют	данные отсутствуют

Государственный регистратор		ФГИС ЕГРН
полное наименование должности	подпись	инициалы, фамилия

М.П.

Выписка из Единого государственного реестра недвижимости об объекте недвижимости
Описание местоположения земельного участка

Земельный участок			
<small>(вид объекта недвижимости)</small>			
Лист № ____ Раздела 3.2	Всего листов раздела 3.2: ____	Всего разделов: ____	Всего листов выписки: ____
15.04.2022 № 99/2022/460919094			
Кадастровый номер:		40:07:000000:828	

Сведения о характерных точках границы земельного участка				
Система координат				
Зона №				
Номер точки	Координаты		Описание закрепления на местности	Средняя квадратическая погрешность определения координат характерных точек границ земельного участка, м
	X	Y		
1	2	3	4	5
916	467142.75	1346699.47	данные отсутствуют	данные отсутствуют
917	467119.82	1346709.19	данные отсутствуют	данные отсутствуют
918	467072.59	1346826.94	данные отсутствуют	данные отсутствуют
919	467061	1346839.78	данные отсутствуют	данные отсутствуют
920	467085.86	1346869.05	данные отсутствуют	данные отсутствуют
921	467100.75	1346926.2	данные отсутствуют	данные отсутствуют
922	467091.78	1346941.57	данные отсутствуют	данные отсутствуют
923	467064.54	1347009.48	данные отсутствуют	данные отсутствуют
924	467058.06	1347020.54	данные отсутствуют	данные отсутствуют
925	467063.21	1347028.74	данные отсутствуют	данные отсутствуют
926	467104.99	1347005.87	данные отсутствуют	данные отсутствуют
927	467131.19	1347035.56	данные отсутствуют	данные отсутствуют
928	467131.29	1347046.8	данные отсутствуют	данные отсутствуют
929	467150.39	1347073.2	данные отсутствуют	данные отсутствуют
930	467229.58	1347093.34	данные отсутствуют	данные отсутствуют

Государственный регистратор		ФГИС ЕГРН
полное наименование должности	подпись	инициалы, фамилия

М.П.

Выписка из Единого государственного реестра недвижимости об объекте недвижимости
Описание местоположения земельного участка

Земельный участок			
(вид объекта недвижимости)			
Лист № ____ Раздела 3.2	Всего листов раздела 3.2 : ____	Всего разделов: ____	Всего листов выписки: ____
15.04.2022 № 99/2022/460919094			
Кадастровый номер:		40:07:000000:828	

Сведения о характерных точках границы земельного участка				
Система координат				
Зона №				
Номер точки	Координаты		Описание закрепления на местности	Средняя квадратическая погрешность определения координат характерных точек границ земельного участка, м
	X	Y		
1	2	3	4	5
931	467289.32	1347101.68	данные отсутствуют	данные отсутствуют
932	467329.61	1347112.79	данные отсутствуют	данные отсутствуют
933	467432.08	1347158.99	данные отсутствуют	данные отсутствуют
934	467458.13	1347177.4	данные отсутствуют	данные отсутствуют
935	467426.17	1347321.19	данные отсутствуют	данные отсутствуют
936	467424.43	1347408.14	данные отсутствуют	данные отсутствуют
937	467434.16	1347459.08	данные отсутствуют	данные отсутствуют
938	467446.32	1347477.15	данные отсутствуют	данные отсутствуют
939	467475.15	1347488.95	данные отсутствуют	данные отсутствуют
940	467522.73	1347457.69	данные отсутствуют	данные отсутствуют
941	467546	1347467.07	данные отсутствуют	данные отсутствуют
942	467568.92	1347497.29	данные отсутствуют	данные отсутствуют
943	467611.73	1347509.51	данные отсутствуют	данные отсутствуют
944	467616.32	1347536.24	данные отсутствуют	данные отсутствуют
945	467606.7	1347594.38	данные отсутствуют	данные отсутствуют

Государственный регистратор		ФГИС ЕГРН
полное наименование должности	подпись	инициалы, фамилия

М.П.

Выписка из Единого государственного реестра недвижимости об объекте недвижимости
Описание местоположения земельного участка

Земельный участок			
(вид объекта недвижимости)			
Лист № ____ Раздела 3.2	Всего листов раздела 3.2 : ____	Всего разделов: ____	Всего листов выписки: ____
15.04.2022 № 99/2022/460919094			
Кадастровый номер:		40:07:000000:828	

Сведения о характерных точках границы земельного участка				
Система координат Зона №				
Номер точки	Координаты		Описание закрепления на местности	Средняя квадратическая погрешность определения координат характерных точек границ земельного участка, м
	X	Y		
1	2	3	4	5
946	467625.36	1347637.52	данные отсутствуют	данные отсутствуют
947	467519.95	1347583.43	данные отсутствуют	данные отсутствуют
948	467539.05	1347607.74	данные отсутствуют	данные отсутствуют
949	467544.47	1347642.89	данные отсутствуют	данные отсутствуют
950	467540.38	1347664.18	данные отсутствуют	данные отсутствуют
951	467500.11	1347711.16	данные отсутствуют	данные отсутствуют
952	467458.63	1347789.49	данные отсутствуют	данные отсутствуют
953	467468.55	1347816.72	данные отсутствуют	данные отсутствуют
954	467439.72	1347924.86	данные отсутствуют	данные отсутствуют
955	467405.33	1347943.96	данные отсутствуют	данные отсутствуют
956	467323.81	1348051.46	данные отсутствуют	данные отсутствуют
957	467325.44	1348090.97	данные отсутствуют	данные отсутствуют
958	467362.61	1348113.46	данные отсутствуют	данные отсутствуют
959	467408.8	1348173.89	данные отсутствуют	данные отсутствуют
960	467419	1348205.43	данные отсутствуют	данные отсутствуют

Государственный регистратор		ФГИС ЕГРН
полное наименование должности	подпись	инициалы, фамилия

М.П.

Выписка из Единого государственного реестра недвижимости об объекте недвижимости
Описание местоположения земельного участка

Земельный участок			
(вид объекта недвижимости)			
Лист № ____ Раздела 3.2	Всего листов раздела 3.2 : ____	Всего разделов: ____	Всего листов выписки: ____
15.04.2022 № 99/2022/460919094			
Кадастровый номер:		40:07:000000:828	

Сведения о характерных точках границы земельного участка				
Система координат				
Зона №				
Номер точки	Координаты		Описание закрепления на местности	Средняя квадратическая погрешность определения координат характерных точек границ земельного участка, м
	X	Y		
1	2	3	4	5
961	467410.86	1348351.13	данные отсутствуют	данные отсутствуют
962	467419.91	1348373.76	данные отсутствуют	данные отсутствуют
963	467443.16	1348385.22	данные отсутствуют	данные отсутствуют
964	467567.19	1348398.61	данные отсутствуют	данные отсутствуют
965	467584.9	1348405.21	данные отсутствуют	данные отсутствуют
966	467597.06	1348431.26	данные отсутствуют	данные отсутствуют
967	467546.85	1348709.13	данные отсутствуют	данные отсутствуют
968	467549.47	1348721.99	данные отсутствуют	данные отсутствуют
969	467652.64	1348731.01	данные отсутствуют	данные отсутствуют
970	467653.68	1348695.93	данные отсутствуют	данные отсутствуют
971	467692.31	1348533.94	данные отсутствуют	данные отсутствуют
972	467723.14	1348491.36	данные отсутствуют	данные отсутствуют
973	467734.61	1348424.67	данные отсутствуют	данные отсутствуют
974	467767.6	1348359.02	данные отсутствуют	данные отсутствуют
975	467813.45	1348306.92	данные отсутствуют	данные отсутствуют

Государственный регистратор		ФГИС ЕГРН
полное наименование должности	подпись	инициалы, фамилия

М.П.

Выписка из Единого государственного реестра недвижимости об объекте недвижимости
Описание местоположения земельного участка

Земельный участок			
(вид объекта недвижимости)			
Лист № ____ Раздела 3.2	Всего листов раздела 3.2 : ____	Всего разделов: ____	Всего листов выписки: ____
15.04.2022 № 99/2022/460919094			
Кадастровый номер:		40:07:000000:828	

Сведения о характерных точках границы земельного участка				
Система координат				
Зона №				
Номер точки	Координаты		Описание закрепления на местности	Средняя квадратическая погрешность определения координат характерных точек границ земельного участка, м
	X	Y		
1	2	3	4	5
976	467938.31	1348269.46	данные отсутствуют	данные отсутствуют
977	468089.17	1348207.04	данные отсутствуют	данные отсутствуют
978	468147.71	1348180.22	данные отсутствуют	данные отсутствуют
979	468139.94	1348212.44	данные отсутствуют	данные отсутствуют
980	468115.87	1348275.12	данные отсутствуют	данные отсутствуют
981	468059.01	1348480.59	данные отсутствуют	данные отсутствуют
982	468033.31	1348587.22	данные отсутствуют	данные отсутствуют
983	467945.92	1348578.18	данные отсутствуют	данные отсутствуют
984	467921.99	1348594.22	данные отсутствуют	данные отсутствуют
985	467914.93	1348664.25	данные отсутствуют	данные отсутствуют
986	467899.24	1348682.39	данные отсутствуют	данные отсутствуют
987	467838.8	1348678.22	данные отсутствуют	данные отсутствуют
988	467834.98	1348716.77	данные отсутствуют	данные отсутствуют
989	467837.41	1348763.32	данные отсутствуют	данные отсутствуют
990	467846.45	1348769.57	данные отсутствуют	данные отсутствуют

Государственный регистратор		ФГИС ЕГРН
полное наименование должности	подпись	инициалы, фамилия

М.П.

Выписка из Единого государственного реестра недвижимости об объекте недвижимости
Описание местоположения земельного участка

Земельный участок			
(вид объекта недвижимости)			
Лист № ____ Раздела 3.2	Всего листов раздела 3.2 : ____	Всего разделов: ____	Всего листов выписки: ____
15.04.2022 № 99/2022/460919094			
Кадастровый номер:		40:07:000000:828	

Сведения о характерных точках границы земельного участка				
Система координат Зона №				
Номер точки	Координаты		Описание закрепления на местности	Средняя квадратическая погрешность определения координат характерных точек границ земельного участка, м
	X	Y		
1	2	3	4	5
991	468016.63	1348783.81	данные отсутствуют	данные отсутствуют
992	468000.31	1348932.47	данные отсутствуют	данные отсутствуют
993	467972.52	1348935.25	данные отсутствуют	данные отсутствуют
994	467926.68	1348925.17	данные отсутствуют	данные отсутствуют
995	467925.29	1348963.38	данные отсутствуют	данные отсутствуют
996	467936.75	1348987	данные отсутствуют	данные отсутствуют
997	467971.48	1349004.02	данные отсутствуют	данные отсутствуют
998	467995.79	1349006.45	данные отсутствуют	данные отсутствуют
999	467982.94	1349161.36	данные отсутствуют	данные отсутствуют
1000	467892.29	1349152.33	данные отсутствуют	данные отсутствуют
1001	467884.3	1349161.36	данные отсутствуют	данные отсутствуют
1002	467885	1349175.6	данные отсутствуют	данные отсутствуют
1003	467865.89	1349192.27	данные отсутствуют	данные отсутствуют
1004	467839.84	1349194.35	данные отсутствуют	данные отсутствуют
1005	467835.29	1349149.32	данные отсутствуют	данные отсутствуют

Государственный регистратор		ФГИС ЕГРН
полное наименование должности	подпись	инициалы, фамилия

М.П.

Выписка из Единого государственного реестра недвижимости об объекте недвижимости
Описание местоположения земельного участка

Земельный участок			
(вид объекта недвижимости)			
Лист № ____ Раздела 3.2	Всего листов раздела 3.2 : ____	Всего разделов: ____	Всего листов выписки: ____
15.04.2022 № 99/2022/460919094			
Кадастровый номер:		40:07:000000:828	

Сведения о характерных точках границы земельного участка				
Система координат				
Зона №				
Номер точки	Координаты		Описание закрепления на местности	Средняя квадратическая погрешность определения координат характерных точек границ земельного участка, м
	X	Y		
1	2	3	4	5
1006	467809.24	1349005.62	данные отсутствуют	данные отсутствуют
1007	467801.84	1348951.61	данные отсутствуют	данные отсутствуют
1008	467774.55	1348955.39	данные отсутствуют	данные отсутствуют
1009	467764.48	1348965.81	данные отсутствуют	данные отсутствуют
1010	467761.09	1348977.38	данные отсутствуют	данные отсутствуют
1011	467760.82	1349449.72	данные отсутствуют	данные отсутствуют
1012	467506.48	1349455.84	данные отсутствуют	данные отсутствуют
1013	467490.23	1349325.3	данные отсутствуют	данные отсутствуют
1014	467541.19	1349297.05	данные отсутствуют	данные отсутствуют
1015	467566.98	1349275.76	данные отсутствуют	данные отсутствуют
1016	467601.57	1349266.25	данные отсутствуют	данные отсутствуют
1017	467615.47	1349254.1	данные отсутствуют	данные отсутствуют
1018	467519.6	1348844.94	данные отсутствуют	данные отсутствуют
1019	467491.81	1348825.49	данные отсутствуют	данные отсутствуют
1020	467449.09	1348837.65	данные отсутствуют	данные отсутствуют

Государственный регистратор		ФГИС ЕГРН
полное наименование должности	подпись	инициалы, фамилия

М.П.

Выписка из Единого государственного реестра недвижимости об объекте недвижимости
Описание местоположения земельного участка

Земельный участок			
<small>(вид объекта недвижимости)</small>			
Лист № ____ Раздела 3.2	Всего листов раздела 3.2 : ____	Всего разделов: ____	Всего листов выписки: ____
15.04.2022 № 99/2022/460919094			
Кадастровый номер:		40:07:000000:828	

Сведения о характерных точках границы земельного участка				
Система координат				
Зона №				
Номер точки	Координаты		Описание закрепления на местности	Средняя квадратическая погрешность определения координат характерных точек границ земельного участка, м
	X	Y		
1	2	3	4	5
1021	467434.16	1348833.83	данные отсутствуют	данные отсутствуют
1022	467417.14	1348805	данные отсутствуют	данные отсутствуют
1023	467375.46	1348775.47	данные отсутствуют	данные отсутствуют
1024	467336.91	1348764.01	данные отсутствуют	данные отсутствуют
1025	467310.16	1348761.23	данные отсутствуют	данные отсутствуют
1026	467290.36	1348766.1	данные отсутствуют	данные отсутствуют
1027	467274.39	1348783.46	данные отсутствуют	данные отсутствуют
1028	467287.93	1348858.83	данные отсутствуют	данные отсутствуют
1029	467292.8	1348918.92	данные отсутствуют	данные отсутствуют
1030	467362.61	1349249.93	данные отсутствуют	данные отсутствуют
1031	467362.61	1349264.17	данные отсутствуют	данные отсутствуют
1032	467324.4	1349313.14	данные отсутствуют	данные отсутствуют
1033	467311.55	1349339.54	данные отсутствуют	данные отсутствуют
1034	467248.68	1349370.1	данные отсутствуют	данные отсутствуют
1035	467204.22	1349378.78	данные отсутствуют	данные отсутствуют

Государственный регистратор		ФГИС ЕГРН
полное наименование должности	подпись	инициалы, фамилия

М.П.

Выписка из Единого государственного реестра недвижимости об объекте недвижимости
Описание местоположения земельного участка

Земельный участок			
(вид объекта недвижимости)			
Лист № ____ Раздела 3.2	Всего листов раздела 3.2 : ____	Всего разделов: ____	Всего листов выписки: ____
15.04.2022 № 99/2022/460919094			
Кадастровый номер:		40:07:000000:828	

Сведения о характерных точках границы земельного участка				
Система координат				
Зона №				
Номер точки	Координаты		Описание закрепления на местности	Средняя квадратическая погрешность определения координат характерных точек границ земельного участка, м
	X	Y		
1	2	3	4	5
1036	467196.58	1349374.62	данные отсутствуют	данные отсутствуют
1037	467175.74	1349274.58	данные отсутствуют	данные отсутствуют
1038	467170.19	1349257.57	данные отсутствуют	данные отсутствуют
1039	467153.86	1349245.41	данные отсутствуют	данные отсутствуют
1040	467119.83	1349234.65	данные отсутствуют	данные отсутствуют
1041	467079.54	1349139.48	данные отсутствуют	данные отсутствуют
1042	467050.01	1349037.71	данные отсутствуют	данные отсутствуют
1043	466776.47	1349059.69	данные отсутствуют	данные отсутствуют
1044	466706.85	1349073.83	данные отсутствуют	данные отсутствуют
1045	466678.37	1349090.5	данные отсутствуют	данные отсутствуют
1046	466662.74	1349134.96	данные отсутствуют	данные отсутствуют
1047	466622.46	1349147.37	данные отсутствуют	данные отсутствуют
1048	466600.97	1349208.24	данные отсутствуют	данные отсутствуют
1049	466612.07	1349343.72	данные отсутствуют	данные отсутствуют
1050	466615.14	1349410.45	данные отсутствуют	данные отсутствуют

Государственный регистратор		ФГИС ЕГРН
полное наименование должности	подпись	инициалы, фамилия

М.П.

Выписка из Единого государственного реестра недвижимости об объекте недвижимости
Описание местоположения земельного участка

Земельный участок			
(вид объекта недвижимости)			
Лист № ____ Раздела 3.2	Всего листов раздела 3.2 : ____	Всего разделов: ____	Всего листов выписки: ____
15.04.2022 № 99/2022/460919094			
Кадастровый номер:		40:07:000000:828	

Сведения о характерных точках границы земельного участка				
Система координат				
Зона №				
Номер точки	Координаты		Описание закрепления на местности	Средняя квадратическая погрешность определения координат характерных точек границ земельного участка, м
	X	Y		
1	2	3	4	5
1051	466611.85	1349440.61	данные отсутствуют	данные отсутствуют
1052	466596.31	1349458.55	данные отсутствуют	данные отсутствуют
1053	466598.97	1349490.07	данные отсутствуют	данные отсутствуют
1054	466624.7	1349525.36	данные отсутствуют	данные отсутствуют
1055	466608.73	1349525.71	данные отсутствуют	данные отсутствуют
1056	466557.67	1349568.08	данные отсутствуют	данные отсутствуют
1057	466536.49	1349580.21	данные отсутствуют	данные отсутствуют
1058	466447.36	1349631.25	данные отсутствуют	данные отсутствуют
1059	466322.94	1349710.69	данные отсутствуют	данные отсутствуют
1060	466317.34	1349697.76	данные отсутствуют	данные отсутствуют
1061	466236.85	1349619.54	данные отсутствуют	данные отсутствуют
1062	466141.69	1349495.72	данные отсутствуют	данные отсутствуют
1063	465951.68	1349276.74	данные отсутствуют	данные отсутствуют
1064	465927.63	1349254.97	данные отсутствуют	данные отсутствуют
1065	465894.73	1349242.75	данные отсутствуют	данные отсутствуют

Государственный регистратор		ФГИС ЕГРН
полное наименование должности	подпись	инициалы, фамилия

М.П.

Выписка из Единого государственного реестра недвижимости об объекте недвижимости
Описание местоположения земельного участка

Земельный участок			
(вид объекта недвижимости)			
Лист № ____ Раздела 3.2	Всего листов раздела 3.2 : ____	Всего разделов: ____	Всего листов выписки: ____
15.04.2022 № 99/2022/460919094			
Кадастровый номер:		40:07:000000:828	

Сведения о характерных точках границы земельного участка				
Система координат				
Зона №				
Номер точки	Координаты		Описание закрепления на местности	Средняя квадратическая погрешность определения координат характерных точек границ земельного участка, м
	X	Y		
1	2	3	4	5
1066	465847.72	1349256.38	данные отсутствуют	данные отсутствуют
1067	465813.88	1349226.3	данные отсутствуют	данные отсутствуют
1068	465773.46	1349240.87	данные отсутствуют	данные отсутствуют
1069	465694.96	1349202.33	данные отсутствуют	данные отсутствуют
1070	465626.8	1349190.11	данные отсутствуют	данные отсутствуют
1071	465569.45	1349195.75	данные отсутствуют	данные отсутствуют
1072	465478.26	1349174.13	данные отсутствуют	данные отсутствуют
1073	465414.81	1349187.29	данные отсутствуют	данные отсутствуют
1074	465343.83	1349182.59	данные отсутствуют	данные отсутствуют
1075	465230.42	1349096.46	данные отсутствуют	данные отсутствуют
1076	465252.02	1349075	данные отсутствуют	данные отсутствуют
1077	465243.25	1349046.83	данные отсутствуют	данные отсутствуют
1078	465241.22	1349028.24	данные отсутствуют	данные отсутствуют
1079	465247.58	1348998.97	данные отсутствуют	данные отсутствуют
1080	465254.45	1348976.82	данные отсутствуют	данные отсутствуют

Государственный регистратор		ФГИС ЕГРН
полное наименование должности	подпись	инициалы, фамилия

М.П.

Выписка из Единого государственного реестра недвижимости об объекте недвижимости
Описание местоположения земельного участка

Земельный участок			
(вид объекта недвижимости)			
Лист № ____ Раздела 3.2	Всего листов раздела 3.2 : ____	Всего разделов: ____	Всего листов выписки: ____
15.04.2022 № 99/2022/460919094			
Кадастровый номер:		40:07:000000:828	

Сведения о характерных точках границы земельного участка				
Система координат				
Зона №				
Номер точки	Координаты		Описание закрепления на местности	Средняя квадратическая погрешность определения координат характерных точек границ земельного участка, м
	X	Y		
1	2	3	4	5
1081	465253.94	1348964.86	данные отсутствуют	данные отсутствуют
1082	465248.85	1348950.09	данные отсутствуют	данные отсутствуют
1083	465238.92	1348928.2	данные отсутствуют	данные отсутствуют
1084	465234.85	1348901.98	данные отсутствуют	данные отсутствуют
1085	465230.01	1348875.25	данные отсутствуют	данные отсутствуют
1086	465233.69	1348852.87	данные отсутствуют	данные отсутствуют
1087	465241.44	1348834.29	данные отсутствуют	данные отсутствуют
1088	465241.01	1348819.75	данные отсутствуют	данные отсутствуют
1089	465232.84	1348805.1	данные отсутствуют	данные отсутствуют
1090	465210.22	1348780.25	данные отсутствуют	данные отсутствуют
1091	465183.26	1348770.17	данные отсутствуют	данные отсутствуют
1092	465175.72	1348761.89	данные отсутствуют	данные отсутствуют
1093	465170.09	1348750.96	данные отсутствуют	данные отсутствуют
1094	465136.55	1348665.81	данные отсутствуют	данные отсутствуют
1095	465134.75	1348643.73	данные отсутствуют	данные отсутствуют

Государственный регистратор		ФГИС ЕГРН
полное наименование должности	подпись	инициалы, фамилия

М.П.

Выписка из Единого государственного реестра недвижимости об объекте недвижимости
Описание местоположения земельного участка

Земельный участок			
(вид объекта недвижимости)			
Лист № ____ Раздела 3.2	Всего листов раздела 3.2 : ____	Всего разделов: ____	Всего листов выписки: ____
15.04.2022 № 99/2022/460919094			
Кадастровый номер:		40:07:000000:828	

Сведения о характерных точках границы земельного участка				
Система координат				
Зона №				
Номер точки	Координаты		Описание закрепления на местности	Средняя квадратическая погрешность определения координат характерных точек границ земельного участка, м
	X	Y		
1	2	3	4	5
1096	465141.97	1348620.9	данные отсутствуют	данные отсутствуют
1097	465142.5	1348580.77	данные отсутствуют	данные отсутствуют
1098	465136.54	1348571.43	данные отсутствуют	данные отсутствуют
1099	465127.84	1348563.89	данные отсутствуют	данные отсутствуют
1100	465115.42	1348556.99	данные отсутствуют	данные отсутствуют
1101	465098.86	1348539.26	данные отсутствуют	данные отсутствуют
1102	465090.05	1348524.39	данные отсутствуют	данные отсутствуют
1103	465088.35	1348494.46	данные отсутствуют	данные отсутствуют
1104	465077.09	1348470.99	данные отсутствуют	данные отсутствуют
1105	465067.95	1348446.29	данные отсутствуют	данные отсутствуют
1106	465073.22	1348429.32	данные отсутствуют	данные отсутствуют
1107	465084.12	1348414.58	данные отсутствуют	данные отсутствуют
1108	465095.69	1348405.07	данные отсутствуют	данные отсутствуют
1109	465107.99	1348399.82	данные отсутствуют	данные отсутствуют
1110	465117.15	1348391.9	данные отсутствуют	данные отсутствуют

Государственный регистратор		ФГИС ЕГРН
полное наименование должности	подпись	инициалы, фамилия

М.П.

Выписка из Единого государственного реестра недвижимости об объекте недвижимости
Описание местоположения земельного участка

Земельный участок			
(вид объекта недвижимости)			
Лист № ____ Раздела 3.2	Всего листов раздела 3.2: ____	Всего разделов: ____	Всего листов выписки: ____
15.04.2022 № 99/2022/460919094			
Кадастровый номер:		40:07:000000:828	

Сведения о характерных точках границы земельного участка				
Система координат				
Зона №				
Номер точки	Координаты		Описание закрепления на местности	Средняя квадратическая погрешность определения координат характерных точек границ земельного участка, м
	X	Y		
1	2	3	4	5
1111	465122.06	1348378.17	данные отсутствуют	данные отсутствуют
1112	465123.45	1348363.61	данные отсутствуют	данные отсутствуют
1113	465122.21	1348345.88	данные отсутствуют	данные отсутствуют
1114	465116.39	1348326.62	данные отсутствуют	данные отсутствуют
1115	465107.76	1348312.49	данные отсутствуют	данные отсутствуют
1116	465104.79	1348290.32	данные отсутствуют	данные отсутствуют
1117	465104.42	1348270.07	данные отсутствуют	данные отсутствуют
1118	465108.84	1348255.64	данные отсутствуют	данные отсутствуют
1119	465116.03	1348237.32	данные отсутствуют	данные отсутствуют
1120	465135.65	1348192.65	данные отсутствуют	данные отсутствуют
1121	465140.06	1348210.99	данные отсутствуют	данные отсутствуют
1122	465161.21	1348242.49	данные отсутствуют	данные отсутствуют
1123	465223.73	1348290.9	данные отсутствуют	данные отсутствуют
1124	465267.92	1348278.21	данные отсутствуют	данные отсутствуют
1125	465280.14	1348281.5	данные отсутствуют	данные отсутствуют

Государственный регистратор		ФГИС ЕГРН
полное наименование должности	подпись	инициалы, фамилия

М.П.

Выписка из Единого государственного реестра недвижимости об объекте недвижимости
Описание местоположения земельного участка

Земельный участок			
(вид объекта недвижимости)			
Лист № ____ Раздела 3.2	Всего листов раздела 3.2 : ____	Всего разделов: ____	Всего листов выписки: ____
15.04.2022 № 99/2022/460919094			
Кадастровый номер:		40:07:000000:828	

Сведения о характерных точках границы земельного участка				
Система координат				
Зона №				
Номер точки	Координаты		Описание закрепления на местности	Средняя квадратическая погрешность определения координат характерных точек границ земельного участка, м
	X	Y		
1	2	3	4	5
1126	465283.9	1348296.07	данные отсутствуют	данные отсутствуют
1127	465259.93	1348367.53	данные отсутствуют	данные отсутствуют
1128	465266.04	1348384.45	данные отсутствуют	данные отсутствуют
1129	465276.38	1348387.27	данные отсутствуют	данные отсутствуют
1130	465290.01	1348382.1	данные отсутствуют	данные отсутствуют
1131	465311.17	1348298.43	данные отсутствуют	данные отсутствуют
1132	465308.35	1348258.47	данные отсутствуют	данные отсутствуют
1133	465321.04	1348235.91	данные отсутствуют	данные отсутствуют
1134	465359.92	1348203.98	данные отсутствуют	данные отсутствуют
1135	465337.25	1348173.39	данные отсутствуют	данные отсутствуют
1136	465352.06	1348149.42	данные отсутствуют	данные отсутствуют
1137	465409.38	1348196.8	данные отсутствуют	данные отсутствуют
1138	465498.01	1348176.45	данные отсутствуют	данные отсутствуют
1139	465542.19	1348174.33	данные отсутствуют	данные отсутствуют
1140	465567.34	1348165.87	данные отсутствуют	данные отсутствуют

Государственный регистратор		ФГИС ЕГРН
полное наименование должности	подпись	инициалы, фамилия

М.П.

Выписка из Единого государственного реестра недвижимости об объекте недвижимости
Описание местоположения земельного участка

Земельный участок			
(вид объекта недвижимости)			
Лист № ____ Раздела 3.2	Всего листов раздела 3.2 : ____	Всего разделов: ____	Всего листов выписки: ____
15.04.2022 № 99/2022/460919094			
Кадастровый номер:		40:07:000000:828	

Сведения о характерных точках границы земельного участка				
Система координат Зона №				
Номер точки	Координаты		Описание закрепления на местности	Средняя квадратическая погрешность определения координат характерных точек границ земельного участка, м
	X	Y		
1	2	3	4	5
1141	465592.43	1348170.43	данные отсутствуют	данные отсутствуют
1142	465614.81	1348161.87	данные отсутствуют	данные отсутствуют
1143	465651.45	1348159.82	данные отсутствуют	данные отсутствуют
1144	465652.42	1348165.4	данные отсутствуют	данные отсутствуют
1145	465622.33	1348184.67	данные отсутствуют	данные отсутствуют
1146	465610.11	1348188.9	данные отсутствуют	данные отсутствуют
1147	465585.89	1348192.01	данные отсутствуют	данные отсутствуют
1148	465561.46	1348214.76	данные отсутствуют	данные отсутствуют
1149	465525.5	1348222.75	данные отсутствуют	данные отсутствуют
1150	465522.45	1348246.95	данные отсутствуют	данные отсутствуют
1151	465569.23	1348340.27	данные отсутствуют	данные отсутствуют
1152	465600	1348383.71	данные отсутствуют	данные отсутствуют
1153	465624.92	1348468.34	данные отсутствуют	данные отсутствуют
1154	465647.21	1348475.77	данные отсутствуют	данные отсутствуют
1155	465657.82	1348498.2	данные отсутствуют	данные отсутствуют

Государственный регистратор		ФГИС ЕГРН
полное наименование должности	подпись	инициалы, фамилия

М.П.

Выписка из Единого государственного реестра недвижимости об объекте недвижимости
Описание местоположения земельного участка

Земельный участок			
<small>(вид объекта недвижимости)</small>			
Лист № ____ Раздела 3.2	Всего листов раздела 3.2 : ____	Всего разделов: ____	Всего листов выписки: ____
15.04.2022 № 99/2022/460919094			
Кадастровый номер:		40:07:000000:828	

Сведения о характерных точках границы земельного участка				
Система координат Зона №				
Номер точки	Координаты		Описание закрепления на местности	Средняя квадратическая погрешность определения координат характерных точек границ земельного участка, м
	X	Y		
1	2	3	4	5
1156	465678.97	1348508.53	данные отсутствуют	данные отсутствуют
1157	465703.17	1348595.48	данные отсутствуют	данные отсутствуют
1158	465680.85	1348610.06	данные отсутствуют	данные отсутствуют
1159	465520.1	1348634.04	данные отсутствуют	данные отсутствуют
1160	465432.67	1348656.6	данные отсутствуют	данные отсутствуют
1161	465428.44	1348681.51	данные отсутствуют	данные отсутствуют
1162	465415.28	1348686.68	данные отсутствуют	данные отсутствуют
1163	465366.87	1348687.62	данные отсутствуют	данные отсутствуют
1164	465352.76	1348705.49	данные отсутствуют	данные отсутствуют
1165	465346.61	1348758.37	данные отсутствуют	данные отсутствуют
1166	465352.97	1348785.9	данные отсутствуют	данные отсутствуют
1167	465352.97	1348927.95	данные отсутствуют	данные отсутствуют
1168	465369.21	1348955.08	данные отсутствуют	данные отсутствуют
1169	465441.48	1349008.4	данные отсутствуют	данные отсутствуют
1170	465440.33	1349098.01	данные отсутствуют	данные отсутствуют

Государственный регистратор		ФГИС ЕГРН
полное наименование должности	подпись	инициалы, фамилия

М.П.

Выписка из Единого государственного реестра недвижимости об объекте недвижимости
Описание местоположения земельного участка

Земельный участок			
(вид объекта недвижимости)			
Лист № ____ Раздела 3.2	Всего листов раздела 3.2 : ____	Всего разделов: ____	Всего листов выписки: ____
15.04.2022 № 99/2022/460919094			
Кадастровый номер:		40:07:000000:828	

Сведения о характерных точках границы земельного участка				
Система координат				
Зона №				
Номер точки	Координаты		Описание закрепления на местности	Средняя квадратическая погрешность определения координат характерных точек границ земельного участка, м
	X	Y		
1	2	3	4	5
1171	465451.47	1349120.06	данные отсутствуют	данные отсутствуют
1172	465483.44	1349129	данные отсутствуют	данные отсутствуют
1173	465531.85	1349135.58	данные отсутствуют	данные отсутствуют
1174	465624.45	1349122.42	данные отсутствуют	данные отсутствуют
1175	465738.2	1349071.65	данные отсутствуют	данные отсутствуют
1176	465754.65	1349034.99	данные отсутствуют	данные отсутствуют
1177	465773.93	1349015.71	данные отсутствуют	данные отсутствуют
1178	465793.66	1349006.31	данные отсутствуют	данные отсутствуют
1179	465804	1349008.19	данные отсутствуют	данные отсутствуют
1180	465814.81	1349028.88	данные отсутствуют	данные отсутствуют
1181	465818.57	1349089.04	данные отсутствуют	данные отсутствуют
1182	465840.2	1349128.06	данные отсутствуют	данные отсутствуют
1183	465833.1	1349158.88	данные отсутствуют	данные отсутствуют
1184	465855.24	1349219.25	данные отсутствуют	данные отсутствуют
1185	465952.07	1349214.08	данные отсутствуют	данные отсутствуют

Государственный регистратор		ФГИС ЕГРН
полное наименование должности	подпись	инициалы, фамилия

М.П.

Выписка из Единого государственного реестра недвижимости об объекте недвижимости
Описание местоположения земельного участка

Земельный участок			
(вид объекта недвижимости)			
Лист № ____ Раздела 3.2	Всего листов раздела 3.2 : ____	Всего разделов: ____	Всего листов выписки: ____
15.04.2022 № 99/2022/460919094			
Кадастровый номер:		40:07:000000:828	

Сведения о характерных точках границы земельного участка				
Система координат				
Зона №				
Номер точки	Координаты		Описание закрепления на местности	Средняя квадратическая погрешность определения координат характерных точек границ земельного участка, м
	X	Y		
1	2	3	4	5
1186	466013.65	1349202.33	данные отсутствуют	данные отсутствуют
1187	466018.82	1349211.73	данные отсутствуют	данные отсутствуют
1188	466008.95	1349231	данные отсутствуют	данные отсутствуют
1189	465996.92	1349233.37	данные отсутствуют	данные отсутствуют
1190	466003.37	1349266.54	данные отсутствуют	данные отсутствуют
1191	466065.48	1349254.29	данные отсутствуют	данные отсутствуют
1192	466083.37	1349242.87	данные отсутствуют	данные отсутствуют
1193	466081.81	1349218.31	данные отсутствуют	данные отсутствуют
1194	466098.73	1349181.65	данные отсутствуют	данные отсутствуют
1195	466152.31	1349127.12	данные отсутствуют	данные отсутствуют
1196	466169.79	1349067.38	данные отсутствуют	данные отсутствуют
1197	466288.42	1349008.32	данные отсутствуют	данные отсутствуют
1198	466360.13	1348941.23	данные отсутствуют	данные отсутствуют
1199	466383.2	1348874.81	данные отсутствуют	данные отсутствуют
1200	466432.46	1348836.63	данные отсутствуют	данные отсутствуют

Государственный регистратор		ФГИС ЕГРН
полное наименование должности	подпись	инициалы, фамилия

М.П.

Выписка из Единого государственного реестра недвижимости об объекте недвижимости
Описание местоположения земельного участка

Земельный участок			
(вид объекта недвижимости)			
Лист № ____ Раздела 3.2	Всего листов раздела 3.2 : ____	Всего разделов: ____	Всего листов выписки: ____
15.04.2022 № 99/2022/460919094			
Кадастровый номер:		40:07:000000:828	

Сведения о характерных точках границы земельного участка				
Система координат				
Зона №				
Номер точки	Координаты		Описание закрепления на местности	Средняя квадратическая погрешность определения координат характерных точек границ земельного участка, м
	X	Y		
1	2	3	4	5
1201	466412.39	1348784.69	данные отсутствуют	данные отсутствуют
1202	466420.24	1348761.42	данные отсутствуют	данные отсутствуют
1203	466401.43	1348742.62	данные отсутствуют	данные отсутствуют
1204	466366.65	1348761.42	данные отсутствуют	данные отсутствуют
1205	466323.41	1348752.96	данные отсутствуют	данные отсутствуют
1206	466034.8	1348389.14	данные отсутствуют	данные отсутствуют
1207	465928.57	1348285.73	данные отсутствуют	данные отсутствуют
1208	465890.02	1348266.93	данные отсутствуют	данные отсутствуют
1209	465874.04	1348272.57	данные отсутствуют	данные отсутствуют
1210	465872.16	1348295.13	данные отсутствуют	данные отсутствуют
1211	465848.77	1348300.92	данные отсутствуют	данные отсутствуют
1212	465822.62	1348298.64	данные отсутствуют	данные отсутствуют
1213	465811.05	1348286.67	данные отсутствуют	данные отсутствуют
1214	465737.73	1348124.04	данные отсутствуют	данные отсутствуют
1215	465706.59	1348039.09	данные отсутствуют	данные отсутствуют

Государственный регистратор		ФГИС ЕГРН
полное наименование должности	подпись	инициалы, фамилия

М.П.

Выписка из Единого государственного реестра недвижимости об объекте недвижимости
Описание местоположения земельного участка

Земельный участок			
(вид объекта недвижимости)			
Лист № ____ Раздела 3.2	Всего листов раздела 3.2 : ____	Всего разделов: ____	Всего листов выписки: ____
15.04.2022 № 99/2022/460919094			
Кадастровый номер:		40:07:000000:828	

Сведения о характерных точках границы земельного участка				
Система координат				
Зона №				
Номер точки	Координаты		Описание закрепления на местности	Средняя квадратическая погрешность определения координат характерных точек границ земельного участка, м
	X	Y		
1	2	3	4	5
1216	465750.19	1347880.17	данные отсутствуют	данные отсутствуют
1217	465799.24	1347720.29	данные отсутствуют	данные отсутствуют
1218	465726.76	1347696.18	данные отсутствуют	данные отсутствуют
1219	465697.31	1347697.7	данные отсутствуют	данные отсутствуют
1220	465664.87	1347690.18	данные отсутствуют	данные отсутствуют
1221	465601.89	1347689.71	данные отсутствуют	данные отсутствуют
1222	465517.75	1347731.08	данные отсутствуют	данные отсутствуют
1223	465478.27	1347742.36	данные отсутствуют	данные отсутствуют
1224	465475.45	1347706.64	данные отсутствуют	данные отсутствуют
1225	465487.53	1347658.5	данные отсутствуют	данные отсутствуют
1226	465474.04	1347617.8	данные отсутствуют	данные отсутствуют
1227	465464.64	1347619.68	данные отсутствуют	данные отсутствуют
1228	465458.53	1347632.37	данные отсутствуют	данные отсутствуют
1229	465450.53	1347632.37	данные отсутствуют	данные отсутствуют
1230	465439.72	1347614.51	данные отсутствуют	данные отсутствуют

Государственный регистратор		ФГИС ЕГРН
полное наименование должности	подпись	инициалы, фамилия

М.П.

Выписка из Единого государственного реестра недвижимости об объекте недвижимости
Описание местоположения земельного участка

Земельный участок			
(вид объекта недвижимости)			
Лист № ____ Раздела 3.2	Всего листов раздела 3.2 : ____	Всего разделов: ____	Всего листов выписки: ____
15.04.2022 № 99/2022/460919094			
Кадастровый номер:		40:07:000000:828	

Сведения о характерных точках границы земельного участка				
Система координат				
Зона №				
Номер точки	Координаты		Описание закрепления на местности	Средняя квадратическая погрешность определения координат характерных точек границ земельного участка, м
	X	Y		
1	2	3	4	5
1231	465410.58	1347609.81	данные отсутствуют	данные отсутствуют
1232	465381.91	1347595.7	данные отсутствуют	данные отсутствуют
1233	465378.62	1347586.3	данные отсутствуют	данные отсутствуют
1234	465401.65	1347560.45	данные отсутствуют	данные отсутствуют
1235	465457.59	1347528.02	данные отсутствуют	данные отсутствуют
1236	465535.24	1347515.39	данные отсутствуют	данные отсутствуют
1237	465566.63	1347501.23	данные отсутствуют	данные отсутствуют
1238	465607.53	1347511.1	данные отсутствуют	данные отсутствуют
1239	465652.65	1347501.23	данные отсутствуют	данные отсутствуют
1240	465703.47	1347495.43	данные отсутствуют	данные отсутствуют
1241	465719.87	1347461.27	данные отсутствуют	данные отсутствуют
1242	465760.3	1347415.68	данные отсутствуют	данные отсутствуют
1243	465771.11	1347395.47	данные отсутствуют	данные отсутствуют
1244	465780.04	1347417.56	данные отсутствуют	данные отсутствуют
1245	465775.81	1347457.98	данные отсутствуют	данные отсутствуют

Государственный регистратор		ФГИС ЕГРН
полное наименование должности	подпись	инициалы, фамилия

М.П.

Выписка из Единого государственного реестра недвижимости об объекте недвижимости
Описание местоположения земельного участка

Земельный участок			
<small>(вид объекта недвижимости)</small>			
Лист № ____ Раздела 3.2	Всего листов раздела 3.2: ____	Всего разделов: ____	Всего листов выписки: ____
15.04.2022 № 99/2022/460919094			
Кадастровый номер:		40:07:000000:828	

Сведения о характерных точках границы земельного участка				
Система координат				
Зона №				
Номер точки	Координаты		Описание закрепления на местности	Средняя квадратическая погрешность определения координат характерных точек границ земельного участка, м
	X	Y		
1	2	3	4	5
1246	465788.03	1347498.41	данные отсутствуют	данные отсутствуют
1247	465811.06	1347516.27	данные отсутствуют	данные отсутствуют
1248	465843.02	1347514.86	данные отсутствуют	данные отсутствуют
1249	465865.59	1347503.11	данные отсутствуют	данные отсутствуют
1250	465895.2	1347469.74	данные отсутствуют	данные отсутствуют
1251	465918.7	1347422.26	данные отсутствуют	данные отсутствуют
1252	465926.22	1347383.72	данные отсутствуют	данные отсутствуют
1253	465943.44	1347382.09	данные отсутствуют	данные отсутствуют
1254	465752.99	1346986.62	данные отсутствуют	данные отсутствуют
1255	465456.1	1347129.24	данные отсутствуют	данные отсутствуют
1256	465422.99	1347157.6	данные отсутствуют	данные отсутствуют
1257	465314.4	1347310.08	данные отсутствуют	данные отсутствуют
1258	465309.06	1347333.63	данные отсутствуют	данные отсутствуют
1259	465311.61	1347359.4	данные отсутствуют	данные отсутствуют
1260	465335.93	1347395.18	данные отсутствуют	данные отсутствуют

Государственный регистратор		ФГИС ЕГРН
полное наименование должности	подпись	инициалы, фамилия

М.П.

Выписка из Единого государственного реестра недвижимости об объекте недвижимости
Описание местоположения земельного участка

Земельный участок			
(вид объекта недвижимости)			
Лист № ____ Раздела 3.2	Всего листов раздела 3.2 : ____	Всего разделов: ____	Всего листов выписки: ____
15.04.2022 № 99/2022/460919094			
Кадастровый номер:		40:07:000000:828	

Сведения о характерных точках границы земельного участка				
Система координат				
Зона №				
Номер точки	Координаты		Описание закрепления на местности	Средняя квадратическая погрешность определения координат характерных точек границ земельного участка, м
	X	Y		
1	2	3	4	5
1261	465355.03	1347416.36	данные отсутствуют	данные отсутствуют
1262	465363.37	1347440.68	данные отсутствуют	данные отсутствуют
1263	465364.06	1347467.77	данные отсутствуют	данные отсутствуют
1264	465352.95	1347495.55	данные отсутствуют	данные отсутствуют
1265	465341.49	1347513.96	данные отсутствуют	данные отсутствуют
1266	465294.94	1347539.67	данные отсутствуют	данные отсутствуют
1267	465274.45	1347575.79	данные отсутствуют	данные отсутствуют
1268	465251.87	1347591.07	данные отсутствуют	данные отсутствуют
1269	465239.71	1347592.81	данные отсутствуют	данные отсутствуют
1270	465235.55	1347550.43	данные отсутствуют	данные отсутствуют
1271	465258.47	1347502.5	данные отсутствуют	данные отсутствуют
1272	465269.93	1347435.81	данные отсутствуют	данные отсутствуют
1273	465264.38	1347387.88	данные отсутствуют	данные отсутствуют
1274	465265.07	1347321.89	данные отсутствуют	данные отсутствуют
1275	465255.69	1347294.45	данные отсутствуют	данные отсутствуют

Государственный регистратор		ФГИС ЕГРН
полное наименование должности	подпись	инициалы, фамилия

М.П.

Выписка из Единого государственного реестра недвижимости об объекте недвижимости
Описание местоположения земельного участка

Земельный участок			
<small>(вид объекта недвижимости)</small>			
Лист № ____ Раздела 3.2	Всего листов раздела 3.2 : ____	Всего разделов: ____	Всего листов выписки: ____
15.04.2022 № 99/2022/460919094			
Кадастровый номер:		40:07:000000:828	

Сведения о характерных точках границы земельного участка				
Система координат				
Зона №				
Номер точки	Координаты		Описание закрепления на местности	Средняя квадратическая погрешность определения координат характерных точек границ земельного участка, м
	X	Y		
1	2	3	4	5
1276	465230.68	1347272.22	данные отсутствуют	данные отсутствуют
1277	465200.82	1347270.49	данные отсутствуют	данные отсутствуют
1278	465085.5	1347314.94	данные отсутствуют	данные отсутствуют
1279	465044.71	1347347.71	данные отсутствуют	данные отсутствуют
1280	464986.91	1347509.32	данные отсутствуют	данные отсутствуют
1281	464996.8	1347664.21	данные отсутствуют	данные отсутствуют
1282	464912.59	1347733.28	данные отсутствуют	данные отсутствуют
1283	464925.48	1347753.64	данные отсутствуют	данные отсутствуют
1284	464916.55	1347772.44	данные отсутствуют	данные отсутствуют
1285	464928.77	1347787.48	данные отсутствуют	данные отсутствуют
1286	464925.95	1347800.17	данные отсутствуют	данные отсутствуют
1287	464885.06	1347795	данные отсутствуют	данные отсутствуют
1288	464854.98	1347821.33	данные отсутствуют	данные отсутствуют
1289	464826.3	1347830.26	данные отсутствуют	данные отсутствуют
1290	464756.27	1347988.2	данные отсутствуют	данные отсутствуют

Государственный регистратор		ФГИС ЕГРН
полное наименование должности	подпись	инициалы, фамилия

М.П.

Выписка из Единого государственного реестра недвижимости об объекте недвижимости
Описание местоположения земельного участка

Земельный участок			
(вид объекта недвижимости)			
Лист № ____ Раздела 3.2	Всего листов раздела 3.2 : ____	Всего разделов: ____	Всего листов выписки: ____
15.04.2022 № 99/2022/460919094			
Кадастровый номер:		40:07:000000:828	

Сведения о характерных точках границы земельного участка				
Система координат				
Зона №				
Номер точки	Координаты		Описание закрепления на местности	Средняя квадратическая погрешность определения координат характерных точек границ земельного участка, м
	X	Y		
1	2	3	4	5
1291	464766.61	1348003.71	данные отсутствуют	данные отсутствуют
1292	464952.75	1348043.19	данные отсутствуют	данные отсутствуют
1293	464983.78	1348054	данные отсутствуют	данные отсутствуют
1294	465008.22	1348068.11	данные отсутствуют	данные отсутствуют
1295	465056.16	1348120.28	данные отсутствуют	данные отсутствуют
1296	465044.81	1348136.21	данные отсутствуют	данные отсутствуют
1297	464951.34	1348148.95	данные отсутствуют	данные отсутствуют
1298	464937.02	1348159.13	данные отсутствуют	данные отсутствуют
1299	464858.93	1348146.71	данные отсутствуют	данные отсутствуют
1300	464807	1348125.93	данные отсутствуют	данные отсутствуют
1301	464694.74	1348087.67	данные отсутствуют	данные отсутствуют
1302	464739.54	1347965.18	данные отсутствуют	данные отсутствуют
1303	464823.95	1347808.65	данные отсутствуют	данные отсутствуют
1304	464867.84	1347697.52	данные отсутствуют	данные отсутствуют
1305	464836.11	1347652.37	данные отсутствуют	данные отсутствуют

Государственный регистратор		ФГИС ЕГРН
полное наименование должности	подпись	инициалы, фамилия

М.П.

Выписка из Единого государственного реестра недвижимости об объекте недвижимости
Описание местоположения земельного участка

Земельный участок			
(вид объекта недвижимости)			
Лист № ____ Раздела 3.2	Всего листов раздела 3.2 : ____	Всего разделов: ____	Всего листов выписки: ____
15.04.2022 № 99/2022/460919094			
Кадастровый номер:		40:07:000000:828	

Сведения о характерных точках границы земельного участка				
Система координат				
Зона №				
Номер точки	Координаты		Описание закрепления на местности	Средняя квадратическая погрешность определения координат характерных точек границ земельного участка, м
	X	Y		
1	2	3	4	5
1306	464833.34	1347629.21	данные отсутствуют	данные отсутствуют
1307	464826.39	1347622.27	данные отсутствуют	данные отсутствуют
1308	464692.33	1347616.02	данные отсутствуют	данные отсутствуют
1309	464674.97	1347610.92	данные отсутствуют	данные отсутствуют
1310	464656.56	1347588.47	данные отсутствуют	данные отсутствуют
1311	464644.58	1347566	данные отсутствуют	данные отсутствуют
1312	464387.16	1347559.68	данные отсутствуют	данные отсутствуют
1313	464266.84	1347552.32	данные отсутствуют	данные отсутствуют
1314	464257.64	1347593.73	данные отсутствуют	данные отсутствуют
1315	464240.17	1347624.58	данные отсутствуют	данные отсутствуют
1316	464218.02	1347659.48	данные отсутствуют	данные отсутствуют
1317	464227.68	1347756.05	данные отсутствуют	данные отсутствуют
1318	464261.07	1347894.23	данные отсутствуют	данные отсутствуют
1319	464273.7	1347937.48	данные отсутствуют	данные отсутствуют
1320	464334.75	1348124.16	данные отсутствуют	данные отсутствуют

Государственный регистратор		ФГИС ЕГРН
полное наименование должности	подпись	инициалы, фамилия

М.П.

Выписка из Единого государственного реестра недвижимости об объекте недвижимости
Описание местоположения земельного участка

Земельный участок			
<small>(вид объекта недвижимости)</small>			
Лист № ____ Раздела 3.2	Всего листов раздела 3.2 : ____	Всего разделов: ____	Всего листов выписки: ____
15.04.2022 № 99/2022/460919094			
Кадастровый номер:		40:07:000000:828	

Сведения о характерных точках границы земельного участка				
Система координат				
Зона №				
Номер точки	Координаты		Описание закрепления на местности	Средняя квадратическая погрешность определения координат характерных точек границ земельного участка, м
	X	Y		
1	2	3	4	5
1321	464343.55	1348143.11	данные отсутствуют	данные отсутствуют
1322	464260.14	1348142.12	данные отсутствуют	данные отсутствуют
1323	463971.38	1348071.53	данные отсутствуют	данные отсутствуют
1324	463974.02	1348058.22	данные отсутствуют	данные отсутствуют
1325	463987.51	1348071.04	данные отсутствуют	данные отсутствуют
1326	464027.22	1348070.07	данные отсутствуют	данные отсутствуют
1327	464050.75	1348071.09	данные отсутствуют	данные отсутствуют
1328	464075.01	1348072.99	данные отсутствуют	данные отсутствуют
1329	464122.79	1348075.72	данные отсутствуют	данные отсутствуют
1330	464140.95	1348063.61	данные отсутствуют	данные отсутствуют
1331	464149.17	1348008.09	данные отсутствуют	данные отсутствуют
1332	464152.26	1347884.19	данные отсутствуют	данные отсутствуют
1333	464137.86	1347618.41	данные отсутствуют	данные отсутствуют
1334	464167.42	1347549.35	данные отсутствуют	данные отсутствуют
1335	464183.94	1347527.21	данные отсутствуют	данные отсутствуют

Государственный регистратор		ФГИС ЕГРН
полное наименование должности	подпись	инициалы, фамилия

М.П.

Выписка из Единого государственного реестра недвижимости об объекте недвижимости
Описание местоположения земельного участка

Земельный участок			
(вид объекта недвижимости)			
Лист № ____ Раздела 3.2	Всего листов раздела 3.2 : ____	Всего разделов: ____	Всего листов выписки: ____
15.04.2022 № 99/2022/460919094			
Кадастровый номер:		40:07:000000:828	

Сведения о характерных точках границы земельного участка				
Система координат				
Зона №				
Номер точки	Координаты		Описание закрепления на местности	Средняя квадратическая погрешность определения координат характерных точек границ земельного участка, м
	X	Y		
1	2	3	4	5
1336	464226.65	1347451.92	данные отсутствуют	данные отсутствуют
1337	464196.48	1347415.49	данные отсутствуют	данные отсутствуют
1338	464176.21	1347363.39	данные отсутствуют	данные отсутствуют
1339	464144.77	1347276.83	данные отсутствуют	данные отсутствуют
1340	464138.77	1347260.97	данные отсутствуют	данные отсутствуют
1341	464132.82	1347244.42	данные отсутствуют	данные отсутствуют
1342	464122.69	1347234.68	данные отсутствуют	данные отсутствуют
1343	464067.32	1347281.98	данные отсутствуют	данные отсутствуют
1344	464021.77	1347324.49	данные отсутствуют	данные отсутствуют
1345	463994.81	1347361.22	данные отсутствуют	данные отсутствуют
1346	463993.11	1347357.38	данные отсутствуют	данные отсутствуют
1347	464006.77	1347318.18	данные отсутствуют	данные отсутствуют
1348	464008.3	1347289.29	данные отсутствуют	данные отсутствуют
1349	463995.46	1347254.94	данные отсутствуют	данные отсутствуют
1350	463952.35	1347190.6	данные отсутствуют	данные отсутствуют

Государственный регистратор		ФГИС ЕГРН
полное наименование должности	подпись	инициалы, фамилия

М.П.

Выписка из Единого государственного реестра недвижимости об объекте недвижимости
Описание местоположения земельного участка

Земельный участок			
(вид объекта недвижимости)			
Лист № ____ Раздела 3.2	Всего листов раздела 3.2 : ____	Всего разделов: ____	Всего листов выписки: ____
15.04.2022 № 99/2022/460919094			
Кадастровый номер:		40:07:000000:828	

Сведения о характерных точках границы земельного участка				
Система координат				
Зона №				
Номер точки	Координаты		Описание закрепления на местности	Средняя квадратическая погрешность определения координат характерных точек границ земельного участка, м
	X	Y		
1	2	3	4	5
1351	464007.64	1347211.05	данные отсутствуют	данные отсутствуют
1352	464014.03	1347216.3	данные отсутствуют	данные отсутствуют
1353	464045.68	1347228.96	данные отсутствуют	данные отсутствуют
1354	464071.22	1347234.71	данные отсутствуют	данные отсутствуют
1355	464076.61	1347226.56	данные отсутствуют	данные отсутствуют
1356	464102.9	1347232.84	данные отсутствуют	данные отсутствуют
1357	464120.05	1347190.18	данные отсутствуют	данные отсутствуют
1358	464030.88	1347156.51	данные отсутствуют	данные отсутствуют
1359	464002.91	1347169.44	данные отсутствуют	данные отсутствуют
1360	463971.21	1347183.5	данные отсутствуют	данные отсутствуют
1361	463803.6	1347057.06	данные отсутствуют	данные отсутствуют
1362	463792.63	1346955.18	данные отсутствуют	данные отсутствуют
1363	463659.37	1346765.53	данные отсутствуют	данные отсутствуют
1364	463648.72	1346767.61	данные отсутствуют	данные отсутствуют
1365	463642.27	1346754.95	данные отсутствуют	данные отсутствуют

Государственный регистратор		ФГИС ЕГРН
полное наименование должности	подпись	инициалы, фамилия

М.П.

Выписка из Единого государственного реестра недвижимости об объекте недвижимости
Описание местоположения земельного участка

Земельный участок			
(вид объекта недвижимости)			
Лист № ____ Раздела 3.2	Всего листов раздела 3.2: ____	Всего разделов: ____	Всего листов выписки: ____
15.04.2022 № 99/2022/460919094			
Кадастровый номер:		40:07:000000:828	

Сведения о характерных точках границы земельного участка				
Система координат				
Зона №				
Номер точки	Координаты		Описание закрепления на местности	Средняя квадратическая погрешность определения координат характерных точек границ земельного участка, м
	X	Y		
1	2	3	4	5
1366	463635.99	1346739.37	данные отсутствуют	данные отсутствуют
1367	463634.06	1346722.18	данные отсутствуют	данные отсутствуют
1368	463632.81	1346683.78	данные отсутствуют	данные отсутствуют
1369	463635.19	1346666.07	данные отсутствуют	данные отсутствуют
1370	463639.34	1346650.79	данные отсутствуют	данные отсутствуют
1371	463643.52	1346638.65	данные отсутствуют	данные отсутствуют
1372	463662.4	1346614.95	данные отсутствуют	данные отсутствуют
1373	463670.08	1346626.74	данные отсутствуют	данные отсутствуют
1374	463732.12	1346642.34	данные отсутствуют	данные отсутствуют
1375	463737.2	1346594.84	данные отсутствуют	данные отсутствуют
1376	463713	1346509.51	данные отсутствуют	данные отсутствуют
1377	463718.87	1346493.8	данные отсутствуют	данные отсутствуют
1378	463754.45	1346382.54	данные отсутствуют	данные отсутствуют
1379	463840.43	1346146.81	данные отсутствуют	данные отсутствуют
1380	463869.03	1346079.11	данные отсутствуют	данные отсутствуют

Государственный регистратор		ФГИС ЕГРН
полное наименование должности	подпись	инициалы, фамилия

М.П.

Выписка из Единого государственного реестра недвижимости об объекте недвижимости
Описание местоположения земельного участка

Земельный участок			
(вид объекта недвижимости)			
Лист № ____ Раздела 3.2	Всего листов раздела 3.2 : ____	Всего разделов: ____	Всего листов выписки: ____
15.04.2022 № 99/2022/460919094			
Кадастровый номер:		40:07:000000:828	

Сведения о характерных точках границы земельного участка				
Система координат				
Зона №				
Номер точки	Координаты		Описание закрепления на местности	Средняя квадратическая погрешность определения координат характерных точек границ земельного участка, м
	X	Y		
1	2	3	4	5
1381	463950.17	1345914.2	данные отсутствуют	данные отсутствуют
1382	463960.27	1345894.82	данные отсутствуют	данные отсутствуют
1383	463981.96	1345908.02	данные отсутствуют	данные отсутствуют
1384	464010.75	1345902.88	данные отсутствуют	данные отсутствуют
1385	464027.2	1345878.72	данные отсутствуют	данные отсутствуют
1386	464039.83	1345832.38	данные отсутствуют	данные отсутствуют
1387	464060.07	1345841.01	данные отсутствуют	данные отсутствуют
1388	464079.69	1345820.53	данные отсутствуют	данные отсутствуют
1389	464106.07	1345863.54	данные отсутствуют	данные отсутствуют
1390	464105.68	1345864.56	данные отсутствуют	данные отсутствуют
1391	464103.44	1345870.5	данные отсутствуют	данные отсутствуют
1392	464062.57	1345978.62	данные отсутствуют	данные отсутствуют
1393	463970.4	1346148.39	данные отсутствуют	данные отсутствуют
1394	463924.56	1346254.7	данные отсутствуют	данные отсутствуют
1395	463831.74	1346445.79	данные отсутствуют	данные отсутствуют

Государственный регистратор		ФГИС ЕГРН
полное наименование должности	подпись	инициалы, фамилия

М.П.

Выписка из Единого государственного реестра недвижимости об объекте недвижимости
Описание местоположения земельного участка

Земельный участок			
(вид объекта недвижимости)			
Лист № ____ Раздела 3.2	Всего листов раздела 3.2 : ____	Всего разделов: ____	Всего листов выписки: ____
15.04.2022 № 99/2022/460919094			
Кадастровый номер:		40:07:000000:828	

Сведения о характерных точках границы земельного участка				
Система координат				
Зона №				
Номер точки	Координаты		Описание закрепления на местности	Средняя квадратическая погрешность определения координат характерных точек границ земельного участка, м
	X	Y		
1	2	3	4	5
1396	463824.76	1346522.92	данные отсутствуют	данные отсутствуют
1397	463858	1346615.48	данные отсутствуют	данные отсутствуют
1398	463903.15	1346667.68	данные отсутствуют	данные отсутствуют
1399	463979.4	1346697.27	данные отсутствуют	данные отсутствуют
1400	463962.26	1346743.1	данные отсутствуют	данные отсутствуют
1401	463976.23	1346773.72	данные отсутствуют	данные отсутствуют
1402	464007.95	1346771.06	данные отсутствуют	данные отсутствуют
1403	464027.83	1346777.06	данные отсутствуют	данные отсутствуют
1404	464042.39	1346771.81	данные отсутствуют	данные отсутствуют
1405	464093.5	1346699.81	данные отсутствуют	данные отсутствуют
1406	464142.64	1346633.78	данные отсутствуют	данные отсутствуют
1407	464207.3	1346638.96	данные отсутствуют	данные отсутствуют
1408	464266.79	1346533.95	данные отсутствуют	данные отсутствуют
1409	464291.07	1346545.87	данные отсутствуют	данные отсутствуют
1410	464316.18	1346527.06	данные отсутствуют	данные отсутствуют

Государственный регистратор		ФГИС ЕГРН
полное наименование должности	подпись	инициалы, фамилия

М.П.

Выписка из Единого государственного реестра недвижимости об объекте недвижимости
Описание местоположения земельного участка

Земельный участок			
(вид объекта недвижимости)			
Лист № ____ Раздела 3.2	Всего листов раздела 3.2 : ____	Всего разделов: ____	Всего листов выписки: ____
15.04.2022 № 99/2022/460919094			
Кадастровый номер:		40:07:000000:828	

Сведения о характерных точках границы земельного участка				
Система координат Зона №				
Номер точки	Координаты		Описание закрепления на местности	Средняя квадратическая погрешность определения координат характерных точек границ земельного участка, м
	X	Y		
1	2	3	4	5
1411	464351.21	1346525.87	данные отсутствуют	данные отсутствуют
1412	464378.98	1346496.93	данные отсутствуют	данные отсутствуют
1413	464504.39	1346276.59	данные отсутствуют	данные отсутствуют
1414	464513.49	1346243.06	данные отсутствуют	данные отсутствуют
1415	464472.11	1346177.72	данные отсутствуют	данные отсутствуют
1416	464461.63	1346161.18	данные отсутствуют	данные отсутствуют
1417	464456.9	1346153.71	данные отсутствуют	данные отсутствуют
1418	464530.39	1346072.21	данные отсутствуют	данные отсутствуют
1419	464588.34	1346086.45	данные отсутствуют	данные отсутствуют
1420	464654.86	1346186.26	данные отсутствуют	данные отсутствуют
1421	464689.36	1346228.3	данные отсутствуют	данные отсутствуют
1422	464608.64	1346266.86	данные отсутствуют	данные отсутствуют
1423	464609.16	1346320.32	данные отсутствуют	данные отсутствуют
1424	464621.5	1346383.04	данные отсутствуют	данные отсутствуют
1425	464614.81	1346395.9	данные отсутствуют	данные отсутствуют

Государственный регистратор		ФГИС ЕГРН
полное наименование должности	подпись	инициалы, фамилия

М.П.

Выписка из Единого государственного реестра недвижимости об объекте недвижимости
Описание местоположения земельного участка

Земельный участок			
(вид объекта недвижимости)			
Лист № ____ Раздела 3.2	Всего листов раздела 3.2 : ____	Всего разделов: ____	Всего листов выписки: ____
15.04.2022 № 99/2022/460919094			
Кадастровый номер:		40:07:000000:828	

Сведения о характерных точках границы земельного участка				
Система координат Зона №				
Номер точки	Координаты		Описание закрепления на местности	Средняя квадратическая погрешность определения координат характерных точек границ земельного участка, м
	X	Y		
1	2	3	4	5
1426	464617.9	1346415.95	данные отсутствуют	данные отсутствуют
1427	464611.73	1346436	данные отсутствуют	данные отсутствуют
1428	464604.53	1346444.73	данные отсутствуют	данные отсутствуют
1429	464532.56	1346451.42	данные отсутствуют	данные отсутствуют
1430	464472.41	1346538.3	данные отсутствуют	данные отсутствуют
1431	464455.96	1346548.07	данные отсутствуют	данные отсутствуют
1432	464449.79	1346560.4	данные отсутствуют	данные отсутствуют
1433	464424.6	1346575.31	данные отсутствуют	данные отсутствуют
1434	464370.1	1346580.45	данные отсутствуют	данные отсутствуют
1435	464346.45	1346601.53	данные отсутствуют	данные отсутствуют
1436	464397.86	1346619.53	данные отсутствуют	данные отсутствуют
1437	464443.1	1346588.17	данные отсутствуют	данные отсутствуют
1438	464471.89	1346586.62	данные отсутствуют	данные отсутствуют
1439	464499.65	1346589.71	данные отсутствуют	данные отсутствуют
1440	464515.08	1346559.38	данные отсутствуют	данные отсутствуют

Государственный регистратор		ФГИС ЕГРН
полное наименование должности	подпись	инициалы, фамилия

М.П.

Выписка из Единого государственного реестра недвижимости об объекте недвижимости
Описание местоположения земельного участка

Земельный участок			
(вид объекта недвижимости)			
Лист № ____ Раздела 3.2	Всего листов раздела 3.2 : ____	Всего разделов: ____	Всего листов выписки: ____
15.04.2022 № 99/2022/460919094			
Кадастровый номер:		40:07:000000:828	

Сведения о характерных точках границы земельного участка				
Система координат				
Зона №				
Номер точки	Координаты		Описание закрепления на местности	Средняя квадратическая погрешность определения координат характерных точек границ земельного участка, м
	X	Y		
1	2	3	4	5
1441	464529.99	1346544.47	данные отсутствуют	данные отсутствуют
1442	464526.9	1346508.48	данные отсутствуют	данные отсутствуют
1443	464556.21	1346503.34	данные отсутствуют	данные отсутствуют
1444	464569.06	1346492.03	данные отсутствуют	данные отсутствуют
1445	464577.28	1346477.64	данные отсутствуют	данные отсутствуют
1446	464594.76	1346462.21	данные отсутствуют	данные отсутствуют
1447	464610.7	1346493.06	данные отсутствуют	данные отсутствуют
1448	464615.33	1346519.28	данные отсутствуют	данные отсутствуют
1449	464631.78	1346510.54	данные отсутствуют	данные отсутствуют
1450	464643.09	1346492.03	данные отсутствуют	данные отсутствуют
1451	464735.11	1346418.52	данные отсутствуют	данные отсутствуют
1452	464742.82	1346401.04	данные отсутствуют	данные отсутствуют
1453	464780.87	1346379.96	данные отсутствуют	данные отсутствуют
1454	464774.18	1346348.6	данные отсутствуют	данные отсутствуют
1455	464830.21	1346321.86	данные отсутствуют	данные отсутствуют

Государственный регистратор		ФГИС ЕГРН
полное наименование должности	подпись	инициалы, фамилия

М.П.

Выписка из Единого государственного реестра недвижимости об объекте недвижимости
Описание местоположения земельного участка

Земельный участок			
(вид объекта недвижимости)			
Лист № ____ Раздела 3.2	Всего листов раздела 3.2 : ____	Всего разделов: ____	Всего листов выписки: ____
15.04.2022 № 99/2022/460919094			
Кадастровый номер:		40:07:000000:828	

Сведения о характерных точках границы земельного участка				
Система координат				
Зона №				
Номер точки	Координаты		Описание закрепления на местности	Средняя квадратическая погрешность определения координат характерных точек границ земельного участка, м
	X	Y		
1	2	3	4	5
1456	464844.49	1346307.33	данные отсутствуют	данные отсутствуют
1457	464856.95	1346258.12	данные отсутствуют	данные отсутствуют
1458	464879.57	1346230.36	данные отсутствуют	данные отсутствуют
1459	464910.93	1346218.02	данные отсутствуют	данные отсутствуют
1460	464947.17	1346275.1	данные отсутствуют	данные отсутствуют
1461	464918.29	1346304.69	данные отсутствуют	данные отсутствуют
1462	464832.27	1346408.23	данные отсутствуют	данные отсутствуют
1463	464786.52	1346442.68	данные отсутствуют	данные отсутствуют
1464	464506.66	1346763.92	данные отсутствуют	данные отсутствуют
1465	464634.49	1346872.21	данные отсутствуют	данные отсутствуют
1466	465064.17	1346416.27	данные отсутствуют	данные отсутствуют
1467	465204.6	1346255.67	данные отсутствуют	данные отсутствуют
1468	465130.01	1346079.84	данные отсутствуют	данные отсутствуют
1469	465197.75	1346029.98	данные отсутствуют	данные отсутствуют
1470	465306.25	1345865.05	данные отсутствуют	данные отсутствуют

Государственный регистратор		ФГИС ЕГРН
полное наименование должности	подпись	инициалы, фамилия

М.П.

Выписка из Единого государственного реестра недвижимости об объекте недвижимости
Описание местоположения земельного участка

Земельный участок			
(вид объекта недвижимости)			
Лист № ____ Раздела 3.2	Всего листов раздела 3.2 : ____	Всего разделов: ____	Всего листов выписки: ____
15.04.2022 № 99/2022/460919094			
Кадастровый номер:		40:07:000000:828	

Сведения о характерных точках границы земельного участка				
Система координат Зона №				
Номер точки	Координаты		Описание закрепления на местности	Средняя квадратическая погрешность определения координат характерных точек границ земельного участка, м
	X	Y		
1	2	3	4	5
1471	465260.88	1345876.24	данные отсутствуют	данные отсутствуют
1472	465196.53	1345892	данные отсутствуют	данные отсутствуют
1473	465154.74	1345902.1	данные отсутствуют	данные отсутствуют
1474	465091.57	1345867.85	данные отсутствуют	данные отсутствуют
1475	465056.94	1345815.33	данные отсутствуют	данные отсутствуют
1476	465047.49	1345765.53	данные отсутствуют	данные отсутствуют
1477	465018.41	1345722.42	данные отсутствуют	данные отсутствуют
1478	465011.86	1345607.79	данные отсутствуют	данные отсутствуют
1479	465024.93	1345554.84	данные отсутствуют	данные отсутствуют
1480	465041.38	1345534.79	данные отсутствуют	данные отсутствуют
1481	465067.6	1345565.63	данные отсутствуют	данные отсутствуют
1482	465068.73	1345577.71	данные отсутствуют	данные отсутствуют
1483	465125.45	1345577.17	данные отсутствуют	данные отсутствуют
1484	465126.46	1345544.04	данные отсутствуют	данные отсутствуют
1485	465157.31	1345544.04	данные отсутствуют	данные отсутствуют

Государственный регистратор		ФГИС ЕГРН
полное наименование должности	подпись	инициалы, фамилия

М.П.

Выписка из Единого государственного реестра недвижимости об объекте недвижимости
Описание местоположения земельного участка

Земельный участок			
<small>(вид объекта недвижимости)</small>			
Лист № ____ Раздела 3.2	Всего листов раздела 3.2: ____	Всего разделов: ____	Всего листов выписки: ____
15.04.2022 № 99/2022/460919094			
Кадастровый номер:		40:07:000000:828	

Сведения о характерных точках границы земельного участка				
Система координат				
Зона №				
Номер точки	Координаты		Описание закрепления на местности	Средняя квадратическая погрешность определения координат характерных точек границ земельного участка, м
	X	Y		
1	2	3	4	5
1486	465174.53	1345522.2	данные отсутствуют	данные отсутствуют
1487	465191.75	1345479.78	данные отсутствуют	данные отсутствуют
1488	465222.6	1345464.36	данные отсутствуют	данные отсутствуют
1489	465307.17	1345465.9	данные отсутствуют	данные отсутствуют
1490	465467.05	1345445.59	данные отсутствуют	данные отсутствуют
1491	465578.35	1345445.59	данные отсутствуют	данные отсутствуют
1492	465626.68	1345436.85	данные отсутствуют	данные отсутствуют
1493	465632.57	1345382.04	данные отсутствуют	данные отсутствуют
1494	465629.25	1345314.63	данные отсутствуют	данные отсутствуют
1495	465628.95	1345097.93	данные отсутствуют	данные отсутствуют
1496	465689.46	1345087.27	данные отсутствуют	данные отсутствуют
1497	465670.05	1345019.91	данные отсутствуют	данные отсутствуют
1498	465520.11	1344992.89	данные отсутствуют	данные отсутствуют
1499	465342.74	1344971.75	данные отсутствуют	данные отсутствуют
1500	465324.86	1345074.71	данные отсутствуют	данные отсутствуют

Государственный регистратор		ФГИС ЕГРН
полное наименование должности	подпись	инициалы, фамилия

М.П.

Выписка из Единого государственного реестра недвижимости об объекте недвижимости
Описание местоположения земельного участка

Земельный участок			
(вид объекта недвижимости)			
Лист № ____ Раздела 3.2	Всего листов раздела 3.2 : ____	Всего разделов: ____	Всего листов выписки: ____
15.04.2022 № 99/2022/460919094			
Кадастровый номер:		40:07:000000:828	

Сведения о характерных точках границы земельного участка				
Система координат				
Зона №				
Номер точки	Координаты		Описание закрепления на местности	Средняя квадратическая погрешность определения координат характерных точек границ земельного участка, м
	X	Y		
1	2	3	4	5
1501	465136.86	1345059.87	данные отсутствуют	данные отсутствуют
1502	465061.6	1345035.01	данные отсутствуют	данные отсутствуют
1503	465066.56	1344869.17	данные отсутствуют	данные отсутствуют
1504	465056.29	1344709.67	данные отсутствуют	данные отсутствуют
1505	465033.16	1344679.6	данные отсутствуют	данные отсутствуют
1506	464992.09	1344670.53	данные отсутствуют	данные отсутствуют
1507	464991.1	1344660.34	данные отсутствуют	данные отсутствуют
1508	465012.32	1344646.48	данные отсутствуют	данные отсутствуют
1509	465033.16	1344619.45	данные отсутствуют	данные отсутствуют
1510	465000	1344575.65	данные отсутствуют	данные отсутствуют
1511	464976.28	1344522.93	данные отсутствуют	данные отсутствуют
1512	464928.48	1344506.56	данные отсутствуют	данные отсутствуют
1513	464803.06	1344427.19	данные отсутствуют	данные отсутствуют
1514	464755.8	1344411.49	данные отсутствуют	данные отсутствуют
1515	464719.05	1344411.75	данные отсутствуют	данные отсутствуют

Государственный регистратор		ФГИС ЕГРН
полное наименование должности	подпись	инициалы, фамилия

М.П.

Выписка из Единого государственного реестра недвижимости об объекте недвижимости
Описание местоположения земельного участка

Земельный участок			
(вид объекта недвижимости)			
Лист № ____ Раздела 3.2	Всего листов раздела 3.2: ____	Всего разделов: ____	Всего листов выписки: ____
15.04.2022 № 99/2022/460919094			
Кадастровый номер:		40:07:000000:828	

Сведения о характерных точках границы земельного участка				
Система координат				
Зона №				
Номер точки	Координаты		Описание закрепления на местности	Средняя квадратическая погрешность определения координат характерных точек границ земельного участка, м
	X	Y		
1	2	3	4	5
1516	464701.57	1344421.26	данные отсутствуют	данные отсутствуют
1517	464704.26	1344444.47	данные отсутствуют	данные отсутствуют
1518	464702.16	1344457.04	данные отсутствуют	данные отсутствуют
1519	464702.16	1344495.41	данные отсутствуют	данные отсутствуют
1520	464702.16	1344504.48	данные отсутствуют	данные отсутствуют
1521	464704.8	1344549.29	данные отсутствуют	данные отсутствуют
1522	464712.7	1344594.1	данные отсутствуют	данные отсутствуют
1523	464717.98	1344612.55	данные отсутствуют	данные отсутствуют
1524	464731.52	1344621.17	данные отсутствуют	данные отсутствуют
1525	464744.32	1344629.31	данные отсутствуют	данные отсутствуют
1526	464746.97	1344631	данные отсутствуют	данные отсутствуют
1527	464752.24	1344717.98	данные отсутствуют	данные отсутствуют
1528	464789.14	1344797.05	данные отсутствуют	данные отсутствуют
1529	464795.73	1344865.15	данные отсутствуют	данные отсутствуют
1530	464813.44	1344902.55	данные отсутствуют	данные отсутствуют

Государственный регистратор		ФГИС ЕГРН
полное наименование должности	подпись	инициалы, фамилия

М.П.

Выписка из Единого государственного реестра недвижимости об объекте недвижимости
Описание местоположения земельного участка

Земельный участок			
(вид объекта недвижимости)			
Лист № ____ Раздела 3.2	Всего листов раздела 3.2 : ____	Всего разделов: ____	Всего листов выписки: ____
15.04.2022 № 99/2022/460919094			
Кадастровый номер:		40:07:000000:828	

Сведения о характерных точках границы земельного участка				
Система координат				
Зона №				
Номер точки	Координаты		Описание закрепления на местности	Средняя квадратическая погрешность определения координат характерных точек границ земельного участка, м
	X	Y		
1	2	3	4	5
1531	464815.23	1344906.03	данные отсутствуют	данные отсутствуют
1532	464854.61	1344965.1	данные отсутствуют	данные отсутствуют
1533	464864.05	1344978.14	данные отсутствуют	данные отсутствуют
1534	464886.66	1345005.27	данные отсутствуют	данные отсутствуют
1535	464885.87	1345009.22	данные отсутствуют	данные отсутствуют
1536	464887.27	1345027.44	данные отсутствуют	данные отсутствуют
1537	464828.68	1345100.16	данные отсутствуют	данные отсутствуют
1538	464826.04	1345137.06	данные отсутствуют	данные отсутствуют
1539	464810.29	1345136.88	данные отсутствуют	данные отсутствуют
1540	464788.96	1345109.64	данные отсутствуют	данные отсутствуют
1541	464788.44	1345078.79	данные отсутствуют	данные отсутствуют
1542	464807.21	1345021.47	данные отсутствуют	данные отсутствуют
1543	464782.02	1344922.76	данные отсутствуют	данные отсутствуют
1544	464750.4	1344898.86	данные отсутствуют	данные отсутствуют
1545	464757.08	1344862.87	данные отсутствуют	данные отсутствуют

Государственный регистратор		ФГИС ЕГРН
полное наименование должности	подпись	инициалы, фамилия

М.П.

Выписка из Единого государственного реестра недвижимости об объекте недвижимости
Описание местоположения земельного участка

Земельный участок			
(вид объекта недвижимости)			
Лист № ____ Раздела 3.2	Всего листов раздела 3.2 : ____	Всего разделов: ____	Всего листов выписки: ____
15.04.2022 № 99/2022/460919094			
Кадастровый номер:		40:07:000000:828	

Сведения о характерных точках границы земельного участка				
Система координат				
Зона №				
Номер точки	Координаты		Описание закрепления на местности	Средняя квадратическая погрешность определения координат характерных точек границ земельного участка, м
	X	Y		
1	2	3	4	5
1546	464737.15	1344839.35	данные отсутствуют	данные отсутствуют
1547	464725.69	1344798.41	данные отсутствуют	данные отсутствуют
1548	464723.93	1344772.39	данные отсутствуют	данные отсутствуют
1549	464702.85	1344745.66	данные отсутствуют	данные отсутствуют
1550	464709.53	1344707.87	данные отсутствуют	данные отсутствуют
1551	464689.48	1344666.23	данные отсутствуют	данные отсутствуют
1552	464675.34	1344651.84	данные отсутствуют	данные отсутствуют
1553	464673.03	1344625.62	данные отсутствуют	данные отсутствуют
1554	464654.26	1344569.84	данные отсутствуют	данные отсутствуют
1555	464656.83	1344508.15	данные отсутствуют	данные отсутствуют
1556	464641.42	1344437.71	данные отсутствуют	данные отсутствуют
1557	464624.45	1344418.95	данные отсутствуют	данные отсутствуют
1558	464600.01	1344416.21	данные отсутствуют	данные отсутствуют
1559	464615.07	1344377.95	данные отсутствуют	данные отсутствуют
1560	464659.16	1344303.66	данные отсутствуют	данные отсутствуют

Государственный регистратор		ФГИС ЕГРН
полное наименование должности	подпись	инициалы, фамилия

М.П.

Выписка из Единого государственного реестра недвижимости об объекте недвижимости
Описание местоположения земельного участка

Земельный участок			
(вид объекта недвижимости)			
Лист № ____ Раздела 3.2	Всего листов раздела 3.2: ____	Всего разделов: ____	Всего листов выписки: ____
15.04.2022 № 99/2022/460919094			
Кадастровый номер:		40:07:000000:828	

Сведения о характерных точках границы земельного участка				
Система координат				
Зона №				
Номер точки	Координаты		Описание закрепления на местности	Средняя квадратическая погрешность определения координат характерных точек границ земельного участка, м
	X	Y		
1	2	3	4	5
1561	464684.54	1344260.65	данные отсутствуют	данные отсутствуют
1562	464722.9	1344293.51	данные отсутствуют	данные отсутствуют
1563	464821.35	1344341.83	данные отсутствуют	данные отсутствуют
1564	464963.1	1344449.13	данные отсутствуют	данные отсутствуют
1565	465000	1344462.31	данные отсутствуют	данные отсутствуют
1566	465109.29	1344382.96	данные отсутствуют	данные отсутствуют
1567	465121.24	1344354.24	данные отсутствуют	данные отсутствуют
1568	465102.79	1344314.71	данные отсутствуют	данные отсутствуют
1569	464866.31	1344147.5	данные отсутствуют	данные отсутствуют
1570	464773.8	1344098.02	данные отсутствуют	данные отсутствуют
1571	464814.71	1344034.47	данные отсутствуют	данные отсутствуют
1572	464846.07	1343968.13	данные отсутствуют	данные отсутствуют
1573	464864.05	1343932.73	данные отсутствуют	данные отсутствуют
1574	464970.1	1343967.94	данные отсутствуют	данные отсутствуют
1575	464997.54	1343971.19	данные отсутствуют	данные отсутствуют

Государственный регистратор		ФГИС ЕГРН
полное наименование должности	подпись	инициалы, фамилия

М.П.

Выписка из Единого государственного реестра недвижимости об объекте недвижимости
Описание местоположения земельного участка

Земельный участок			
(вид объекта недвижимости)			
Лист № ____ Раздела 3.2	Всего листов раздела 3.2 : ____	Всего разделов: ____	Всего листов выписки: ____
15.04.2022 № 99/2022/460919094			
Кадастровый номер:		40:07:000000:828	

Сведения о характерных точках границы земельного участка				
Система координат				
Зона №				
Номер точки	Координаты		Описание закрепления на местности	Средняя квадратическая погрешность определения координат характерных точек границ земельного участка, м
	X	Y		
1	2	3	4	5
1576	465013.66	1343967.08	данные отсутствуют	данные отсутствуют
1577	465032.87	1343948.27	данные отсутствуют	данные отсутствуют
1578	465061.58	1343903.09	данные отсутствуют	данные отсутствуют
1579	465092.69	1343871.58	данные отсутствуют	данные отсутствуют
1580	465105.78	1343842.52	данные отсутствуют	данные отсутствуют
1581	465114.97	1343828.59	данные отсутствуют	данные отсутствуют
1582	465125	1343821.54	данные отсутствуют	данные отсутствуют
1583	465143.81	1343820.03	данные отсутствуют	данные отсутствуют
1584	465185.37	1343830.93	данные отсутствуют	данные отсутствуют
1585	465243.79	1343815.6	данные отсутствуют	данные отсутствуют
1586	465298.27	1343816.62	данные отсутствуют	данные отсутствуют
1587	465318.84	1343811.26	данные отсутствуют	данные отсутствуют
1588	465341.19	1343796.05	данные отсутствуют	данные отсутствуют
1589	465353.27	1343780.4	данные отсутствуют	данные отсутствуют
1590	465371.73	1343773.8	данные отсутствуют	данные отсутствуют

Государственный регистратор		ФГИС ЕГРН
полное наименование должности	подпись	инициалы, фамилия

М.П.

Выписка из Единого государственного реестра недвижимости об объекте недвижимости
Описание местоположения земельного участка

Земельный участок			
(вид объекта недвижимости)			
Лист № ____ Раздела 3.2	Всего листов раздела 3.2 : ____	Всего разделов: ____	Всего листов выписки: ____
15.04.2022 № 99/2022/460919094			
Кадастровый номер:		40:07:000000:828	

Сведения о характерных точках границы земельного участка				
Система координат				
Зона №				
Номер точки	Координаты		Описание закрепления на местности	Средняя квадратическая погрешность определения координат характерных точек границ земельного участка, м
	X	Y		
1	2	3	4	5
1591	465405.81	1343769.22	данные отсутствуют	данные отсутствуют
1592	465421.68	1343756.25	данные отсутствуют	данные отсутствуют
1593	465433.53	1343736.13	данные отсутствуют	данные отсутствуют
1594	465432.19	1343723.83	данные отсутствуют	данные отсутствуют
1595	465407.59	1343690.53	данные отсутствуют	данные отсутствуют
1596	465402.9	1343678.46	данные отсутствуют	данные отсутствуют
1597	465394.85	1343639.11	данные отсутствуют	данные отсутствуют
1598	465402.21	1343619.82	данные отсутствуют	данные отсутствуют
1599	465423.75	1343510.61	данные отсутствуют	данные отсутствуют
1600	465428.67	1343485.66	данные отсутствуют	данные отсутствуют
1601	465430.88	1343474.46	данные отсутствуют	данные отсутствуют
1602	465441.26	1343475.69	данные отсутствуют	данные отсутствуют
1603	465475.01	1343479.7	данные отсутствуют	данные отсутствуют
1604	465580.73	1343492.25	данные отсутствуют	данные отсутствуют
1605	465746.46	1343561.96	данные отсутствуют	данные отсутствуют

Государственный регистратор		ФГИС ЕГРН
полное наименование должности	подпись	инициалы, фамилия

М.П.

Выписка из Единого государственного реестра недвижимости об объекте недвижимости
Описание местоположения земельного участка

Земельный участок			
(вид объекта недвижимости)			
Лист № ____ Раздела 3.2	Всего листов раздела 3.2 : ____	Всего разделов: ____	Всего листов выписки: ____
15.04.2022 № 99/2022/460919094			
Кадастровый номер:		40:07:000000:828	

Сведения о характерных точках границы земельного участка				
Система координат				
Зона №				
Номер точки	Координаты		Описание закрепления на местности	Средняя квадратическая погрешность определения координат характерных точек границ земельного участка, м
	X	Y		
1	2	3	4	5
1606	465779.87	1343553.04	данные отсутствуют	данные отсутствуют
1607	465810.72	1343525.46	данные отсутствуют	данные отсутствуют
1608	465848.25	1343446.29	данные отсутствуют	данные отсутствуют
1609	465876.52	1343411.33	данные отсутствуют	данные отсутствуют
1610	465888.34	1343417.5	данные отсутствуют	данные отсутствуют
1611	465838.99	1343515.69	данные отсутствуют	данные отсутствуют
1612	465798.71	1343568.6	данные отсутствуют	данные отсутствуют
1613	465856.08	1343585.44	данные отсутствуют	данные отсутствуют
1614	466008.59	1343419.7	данные отсутствуют	данные отсутствуют
1615	466074.9	1343474.26	данные отсутствуют	данные отсутствуют
1616	466227.67	1343308.24	данные отсутствуют	данные отсутствуют
1617	466317.28	1343356.64	данные отсутствуют	данные отсутствуют
1618	466540.61	1343112.13	данные отсутствуют	данные отсутствуют
1619	466481.61	1343020.62	данные отсутствуют	данные отсутствуют
1620	466396.27	1343091.05	данные отсутствуют	данные отсутствуют

Государственный регистратор		ФГИС ЕГРН
полное наименование должности	подпись	инициалы, фамилия

М.П.

Выписка из Единого государственного реестра недвижимости об объекте недвижимости
Описание местоположения земельного участка

Земельный участок			
(вид объекта недвижимости)			
Лист № ____ Раздела 3.2	Всего листов раздела 3.2 : ____	Всего разделов: ____	Всего листов выписки: ____
15.04.2022 № 99/2022/460919094			
Кадастровый номер:		40:07:000000:828	

Сведения о характерных точках границы земельного участка				
Система координат				
Зона №				
Номер точки	Координаты		Описание закрепления на местности	Средняя квадратическая погрешность определения координат характерных точек границ земельного участка, м
	X	Y		
1	2	3	4	5
1621	466384.44	1343091.05	данные отсутствуют	данные отсутствуют
1622	466377.25	1343081.28	данные отсутствуют	данные отсутствуют
1623	466492.06	1342949.27	данные отсутствуют	данные отсутствуют
1624	466532.08	1342810.62	данные отсутствуют	данные отсутствуют
1625	466457.1	1342723.09	данные отсутствуют	данные отсутствуют
1626	466486.54	1342617.88	данные отсутствуют	данные отсутствуют
1627	466442.54	1342583.13	данные отсутствуют	данные отсутствуют
1628	466497.03	1342488.53	данные отсутствуют	данные отсутствуют
1629	466488.8	1342464.89	данные отсутствуют	данные отсутствуют
1630	466434.83	1342422.73	данные отсутствуют	данные отсутствуют
1631	466417.35	1342388.8	данные отсутствуют	данные отсутствуют
1632	466425.06	1342376.98	данные отсутствуют	данные отсутствуют
1633	466371.08	1342322.99	данные отсутствуют	данные отсутствуют
1634	466347.94	1342281.87	данные отсутствуют	данные отсутствуют
1635	466352.06	1342260.27	данные отсутствуют	данные отсутствуют

Государственный регистратор		ФГИС ЕГРН
полное наименование должности	подпись	инициалы, фамилия

М.П.

Выписка из Единого государственного реестра недвижимости об объекте недвижимости
Описание местоположения земельного участка

Земельный участок			
(вид объекта недвижимости)			
Лист № ____ Раздела 3.2	Всего листов раздела 3.2 : ____	Всего разделов: ____	Всего листов выписки: ____
15.04.2022 № 99/2022/460919094			
Кадастровый номер:		40:07:000000:828	

Сведения о характерных точках границы земельного участка				
Система координат				
Зона №				
Номер точки	Координаты		Описание закрепления на местности	Средняя квадратическая погрешность определения координат характерных точек границ земельного участка, м
	X	Y		
1	2	3	4	5
1636	466384.31	1342237.91	данные отсутствуют	данные отсутствуют
1637	466505.09	1342419.74	данные отсутствуют	данные отсутствуют
1638	466545.91	1342358.97	данные отсутствуют	данные отсутствуют
1639	466569.93	1342341.29	данные отсутствуют	данные отсутствуют
1640	466662.5	1342386.28	данные отсутствуют	данные отсутствуют
1641	466653.34	1342398.85	данные отсутствуют	данные отсутствуют
1642	466644.17	1342411.96	данные отсутствуют	данные отсутствуют
1643	466663.76	1342425.63	данные отсутствуют	данные отсутствуют
1644	466675.54	1342433.41	данные отсутствуют	данные отсутствуют
1645	466686.3	1342419.14	данные отсутствуют	данные отсутствуют
1646	466694.28	1342407.74	данные отсутствуют	данные отсутствуют
1647	466689.8	1342404.38	данные отсутствуют	данные отсутствуют
1648	466718.94	1342375.52	данные отсутствуют	данные отсутствуют
1649	466737.45	1342381.52	данные отсутствуют	данные отсутствуют
1650	466772.44	1342334.28	данные отсутствуют	данные отсутствуют

Государственный регистратор		ФГИС ЕГРН
полное наименование должности	подпись	инициалы, фамилия

М.П.

Выписка из Единого государственного реестра недвижимости об объекте недвижимости
Описание местоположения земельного участка

Земельный участок			
(вид объекта недвижимости)			
Лист № ____ Раздела 3.2	Всего листов раздела 3.2 : ____	Всего разделов: ____	Всего листов выписки: ____
15.04.2022 № 99/2022/460919094			
Кадастровый номер:		40:07:000000:828	

Сведения о характерных точках границы земельного участка				
Система координат				
Зона №				
Номер точки	Координаты		Описание закрепления на местности	Средняя квадратическая погрешность определения координат характерных точек границ земельного участка, м
	X	Y		
1	2	3	4	5
1651	466829.76	1342290.12	данные отсутствуют	данные отсутствуют
1652	466872.41	1342254.17	данные отсутствуют	данные отсутствуют
1653	467100.89	1342430.01	данные отсутствуют	данные отсутствуют
1654	467135.06	1342459.49	данные отсутствуют	данные отсутствуют
1655	467089.63	1342562.47	данные отсутствуют	данные отсутствуют
1656	467099.2	1342577.02	данные отсутствуют	данные отсутствуют
1657	467138.73	1342637.07	данные отсутствуют	данные отсутствуют
1658	467124.12	1342752.75	данные отсутствуют	данные отсутствуют
1659	467121.98	1342767.61	данные отсутствуют	данные отсутствуют
1660	467201.86	1342821.58	данные отсутствуют	данные отсутствуют
1661	467205.48	1342840.76	данные отсутствуют	данные отсутствуют
1662	467166.51	1342902.72	данные отсутствуют	данные отсутствуют
1663	467342.35	1342936.97	данные отсутствуют	данные отсутствуют
1664	467488.53	1342901.17	данные отсутствуют	данные отсутствуют
1665	467613.06	1342857.77	данные отсутствуют	данные отсутствуют

Государственный регистратор		ФГИС ЕГРН
полное наименование должности	подпись	инициалы, фамилия

М.П.

Выписка из Единого государственного реестра недвижимости об объекте недвижимости
Описание местоположения земельного участка

Земельный участок			
(вид объекта недвижимости)			
Лист № ____ Раздела 3.2	Всего листов раздела 3.2 : ____	Всего разделов: ____	Всего листов выписки: ____
15.04.2022 № 99/2022/460919094			
Кадастровый номер:		40:07:000000:828	

Сведения о характерных точках границы земельного участка				
Система координат				
Зона №				
Номер точки	Координаты		Описание закрепления на местности	Средняя квадратическая погрешность определения координат характерных точек границ земельного участка, м
	X	Y		
1	2	3	4	5
1666	467705.88	1342837.76	данные отсутствуют	данные отсутствуют
1667	467965.89	1342791.62	данные отсутствуют	данные отсутствуют
1668	467999.38	1342848.59	данные отсутствуют	данные отсутствуют
1669	468064.31	1342932.92	данные отсутствуют	данные отсутствуют
1670	468084.37	1342960.42	данные отсутствуют	данные отсутствуют
1671	468161.2	1342958.22	данные отсутствуют	данные отсутствуют
1672	468142.72	1342994.1	данные отсутствуют	данные отсутствуют
1673	468205.85	1343043.14	данные отсутствуют	данные отсутствуют
1674	468259.16	1343001.42	данные отсутствуют	данные отсутствуют
1675	468270.72	1342969.27	данные отсутствуют	данные отсутствуют
1676	468256.61	1342947.34	данные отсутствуют	данные отсутствуют
1677	468212.44	1342939.63	данные отсутствуют	данные отсутствуют
1678	468194.36	1342943.15	данные отсутствуют	данные отсутствуют
1679	468196.84	1342865.46	данные отсутствуют	данные отсутствуют
1680	468217.46	1342830.12	данные отсутствуют	данные отсутствуют

Государственный регистратор		ФГИС ЕГРН
полное наименование должности	подпись	инициалы, фамилия

М.П.

Выписка из Единого государственного реестра недвижимости об объекте недвижимости
Описание местоположения земельного участка

Земельный участок			
<small>(вид объекта недвижимости)</small>			
Лист № ____ Раздела 3.2	Всего листов раздела 3.2 : ____	Всего разделов: ____	Всего листов выписки: ____
15.04.2022 № 99/2022/460919094			
Кадастровый номер:		40:07:000000:828	

Сведения о характерных точках границы земельного участка				
Система координат				
Зона №				
Номер точки	Координаты		Описание закрепления на местности	Средняя квадратическая погрешность определения координат характерных точек границ земельного участка, м
	X	Y		
1	2	3	4	5
1681	468281.61	1342782.01	данные отсутствуют	данные отсутствуют
1682	468288.95	1342834.8	данные отсутствуют	данные отсутствуют
1683	468291.92	1342880	данные отсутствуют	данные отсутствуют
1684	468291.18	1342901.49	данные отсутствуют	данные отсутствуют
1685	468316.63	1342939.54	данные отсутствуют	данные отсутствуют
1686	468388.35	1343009.3	данные отсутствуют	данные отсутствуют
1687	468438.72	1343033.32	данные отсутствуют	данные отсутствуют
1688	468456.7	1343069.03	данные отсутствуют	данные отсутствуют
1689	468489.85	1343106.26	данные отсутствуют	данные отсутствуют
1690	468552.8	1343104.28	данные отсутствуют	данные отсутствуют
1691	468650.16	1343013.48	данные отсутствуют	данные отсутствуют
1692	468682.17	1342934.2	данные отсутствуют	данные отсутствуют
1693	468716.82	1342862.5	данные отсутствуют	данные отсутствуют
1694	468754.48	1342826.88	данные отсутствуют	данные отсутствуют
1695	468824.61	1342745.59	данные отсутствуют	данные отсутствуют

Государственный регистратор		ФГИС ЕГРН
полное наименование должности	подпись	инициалы, фамилия

М.П.

Выписка из Единого государственного реестра недвижимости об объекте недвижимости
Описание местоположения земельного участка

Земельный участок			
(вид объекта недвижимости)			
Лист № ____ Раздела 3.2	Всего листов раздела 3.2 : ____	Всего разделов: ____	Всего листов выписки: ____
15.04.2022 № 99/2022/460919094			
Кадастровый номер:		40:07:000000:828	

Сведения о характерных точках границы земельного участка				
Система координат				
Зона №				
Номер точки	Координаты		Описание закрепления на местности	Средняя квадратическая погрешность определения координат характерных точек границ земельного участка, м
	X	Y		
1	2	3	4	5
1696	468862.01	1342626.66	данные отсутствуют	данные отсутствуют
1697	468883.28	1342594.26	данные отсутствуют	данные отсутствуют
1698	468939.66	1342613.09	данные отсутствуют	данные отсутствуют
1699	468984.66	1342532.7	данные отсутствуют	данные отсутствуют
1700	468989.92	1342533.65	данные отсутствуют	данные отсутствуют
1701	469123.89	1342560.87	данные отсутствуют	данные отсутствуют
1702	469284.07	1342570.61	данные отсутствуют	данные отсутствуют
1703	469358.46	1342572.8	данные отсутствуют	данные отсутствуют
1704	469416.43	1342576.49	данные отсутствуют	данные отсутствуют
1705	469441.48	1342578.16	данные отсутствуют	данные отсутствуют
1706	469712.81	1342590.87	данные отсутствуют	данные отсутствуют
1707	469812.85	1342593.07	данные отсутствуют	данные отсутствуют
1708	469851.94	1342591.28	данные отсутствуют	данные отсутствуют
1709	469883.55	1342585.14	данные отсутствуют	данные отсутствуют
1710	469911.96	1342576.96	данные отсутствуют	данные отсутствуют

Государственный регистратор		ФГИС ЕГРН
полное наименование должности	подпись	инициалы, фамилия

М.П.

Выписка из Единого государственного реестра недвижимости об объекте недвижимости
Описание местоположения земельного участка

Земельный участок			
(вид объекта недвижимости)			
Лист № ____ Раздела 3.2	Всего листов раздела 3.2 : ____	Всего разделов: ____	Всего листов выписки: ____
15.04.2022 № 99/2022/460919094			
Кадастровый номер:		40:07:000000:828	

Сведения о характерных точках границы земельного участка				
Система координат				
Зона №				
Номер точки	Координаты		Описание закрепления на местности	Средняя квадратическая погрешность определения координат характерных точек границ земельного участка, м
	X	Y		
1	2	3	4	5
1711	469949.98	1342555.15	данные отсутствуют	данные отсутствуют
1712	470009.88	1342502.79	данные отсутствуют	данные отсутствуют
1713	470086.29	1342430.91	данные отсутствуют	данные отсутствуют
1714	470231.51	1342298.07	данные отсутствуют	данные отсутствуют
1715	470410.05	1342132.68	данные отсутствуют	данные отсутствуют
1716	470495.73	1342053.86	данные отсутствуют	данные отсутствуют
1717	470563.76	1341990.86	данные отсутствуют	данные отсутствуют
1718	470585.4	1341975.73	данные отсутствуют	данные отсутствуют
1719	470585.56	1341975.93	данные отсутствуют	данные отсутствуют
1720	470589	1341980.14	данные отсутствуют	данные отсутствуют
1721	470589.17	1341980.36	данные отсутствуют	данные отсутствуют
1722	470589.33	1341980.23	данные отсутствуют	данные отсутствуют
1723	470589.15	1341980.01	данные отсутствуют	данные отсутствуют
1724	470585.71	1341975.8	данные отсутствуют	данные отсутствуют
1725	470585.55	1341975.61	данные отсутствуют	данные отсутствуют

Государственный регистратор		ФГИС ЕГРН
полное наименование должности	подпись	инициалы, фамилия

М.П.

Выписка из Единого государственного реестра недвижимости об объекте недвижимости
Описание местоположения земельного участка

Земельный участок			
(вид объекта недвижимости)			
Лист № ____ Раздела 3.2	Всего листов раздела 3.2 : ____	Всего разделов: ____	Всего листов выписки: ____
15.04.2022 № 99/2022/460919094			
Кадастровый номер:		40:07:000000:828	

Сведения о характерных точках границы земельного участка				
Система координат				
Зона №				
Номер точки	Координаты		Описание закрепления на местности	Средняя квадратическая погрешность определения координат характерных точек границ земельного участка, м
	X	Y		
1	2	3	4	5
1726	470592.62	1341970.6	данные отсутствуют	данные отсутствуют
1727	470625.93	1341954.78	данные отсутствуют	данные отсутствуют
1728	470673.49	1341945.31	данные отсутствуют	данные отсутствуют
1729	470740.75	1341935.38	данные отсутствуют	данные отсутствуют
1730	470894.73	1341914.49	данные отсутствуют	данные отсутствуют
1731	471404.57	1341845.48	данные отсутствуют	данные отсутствуют
1732	471466.68	1341832	данные отсутствуют	данные отсутствуют
1733	471496.03	1341817	данные отсутствуют	данные отсутствуют
1734	471542.07	1341785.26	данные отсутствуют	данные отсутствуют
1735	471602.58	1341739.54	данные отсутствуют	данные отсутствуют
1736	471639.19	1341711.07	данные отсутствуют	данные отсутствуют
1737	471715.95	1341650.31	данные отсутствуют	данные отсутствуют
1738	471796.94	1341588.36	данные отсутствуют	данные отсутствуют
1739	471911.42	1341501.59	данные отсутствуют	данные отсутствуют
1740	471998.98	1341435.32	данные отсутствуют	данные отсутствуют

Государственный регистратор		ФГИС ЕГРН
полное наименование должности	подпись	инициалы, фамилия

М.П.

Выписка из Единого государственного реестра недвижимости об объекте недвижимости
Описание местоположения земельного участка

Земельный участок			
(вид объекта недвижимости)			
Лист № ____ Раздела 3.2	Всего листов раздела 3.2 : ____	Всего разделов: ____	Всего листов выписки: ____
15.04.2022 № 99/2022/460919094			
Кадастровый номер:		40:07:000000:828	

Сведения о характерных точках границы земельного участка				
Система координат				
Зона №				
Номер точки	Координаты		Описание закрепления на местности	Средняя квадратическая погрешность определения координат характерных точек границ земельного участка, м
	X	Y		
1	2	3	4	5
1741	472078.12	1341373.29	данные отсутствуют	данные отсутствуют
1742	472147.35	1341315.62	данные отсутствуют	данные отсутствуют
1743	472252.54	1341240.34	данные отсутствуют	данные отсутствуют
1744	472346.3	1341193.91	данные отсутствуют	данные отсутствуют
1745	472405.85	1341166.4	данные отсутствуют	данные отсутствуют
1746	472470.58	1341140.59	данные отсутствуют	данные отсутствуют
1747	472511.19	1341129.37	данные отсутствуют	данные отсутствуют
1748	472627.45	1341101.55	данные отсутствуют	данные отсутствуют
1749	472624.48	1341140.23	данные отсутствуют	данные отсутствуют
1750	472712.41	1341116.77	данные отсутствуют	данные отсутствуют
1751	472733.01	1341122.24	данные отсутствуют	данные отсутствуют
1752	472746.46	1341161.74	данные отсутствуют	данные отсутствуют
1753	472719.98	1341305.9	данные отсутствуют	данные отсутствуют
1754	472707.79	1341329.43	данные отсутствуют	данные отсутствуют
1755	472687.2	1341344.14	данные отсутствуют	данные отсутствуют

Государственный регистратор		ФГИС ЕГРН
полное наименование должности	подпись	инициалы, фамилия

М.П.

Выписка из Единого государственного реестра недвижимости об объекте недвижимости
Описание местоположения земельного участка

Земельный участок			
(вид объекта недвижимости)			
Лист № ____ Раздела 3.2	Всего листов раздела 3.2 : ____	Всего разделов: ____	Всего листов выписки: ____
15.04.2022 № 99/2022/460919094			
Кадастровый номер:		40:07:000000:828	

Сведения о характерных точках границы земельного участка				
Система координат				
Зона №				
Номер точки	Координаты		Описание закрепления на местности	Средняя квадратическая погрешность определения координат характерных точек границ земельного участка, м
	X	Y		
1	2	3	4	5
1756	472683.84	1341361.79	данные отсутствуют	данные отсутствуют
1757	472695.36	1341411.17	данные отсутствуют	данные отсутствуют
1758	472669.03	1341461.54	данные отсутствуют	данные отсутствуют
1759	472639.29	1341452.15	данные отсутствуют	данные отсутствуют
1760	472635.51	1341505.53	данные отсутствуют	данные отсутствуют
1761	472678.37	1341516.45	данные отсутствуют	данные отсутствуют
1762	472727.54	1341370.2	данные отсутствуют	данные отсутствуют
1763	472769.15	1341191.16	данные отсутствуют	данные отсутствуют
1764	472786.8	1341156.7	данные отсутствуют	данные отсутствуют
1765	472783.02	1341120.13	данные отсутствуют	данные отсутствуют
1766	472795.21	1341101.64	данные отсутствуют	данные отсутствуют
1767	472897.94	1341084.89	данные отсутствуют	данные отсутствуют
1768	472934.29	1341150.35	данные отсутствуют	данные отсутствуют
1769	473015.2	1341236.87	данные отсутствуют	данные отсутствуют
1770	473067.39	1341297.66	данные отсутствуют	данные отсутствуют

Государственный регистратор		ФГИС ЕГРН
полное наименование должности	подпись	инициалы, фамилия

М.П.

Выписка из Единого государственного реестра недвижимости об объекте недвижимости
Описание местоположения земельного участка

Земельный участок			
(вид объекта недвижимости)			
Лист № ____ Раздела 3.2	Всего листов раздела 3.2 : ____	Всего разделов: ____	Всего листов выписки: ____
15.04.2022 № 99/2022/460919094			
Кадастровый номер:		40:07:000000:828	

Сведения о характерных точках границы земельного участка				
Система координат				
Зона №				
Номер точки	Координаты		Описание закрепления на местности	Средняя квадратическая погрешность определения координат характерных точек границ земельного участка, м
	X	Y		
1	2	3	4	5
1771	473116.65	1341342.07	данные отсутствуют	данные отсутствуют
1772	473148.32	1341361.95	данные отсутствуют	данные отсутствуют
1773	473156.53	1341384.18	данные отсутствуют	данные отсутствуют
1774	473168.25	1341406.38	данные отсутствуют	данные отсутствуют
1775	473192.89	1341433.28	данные отсутствуют	данные отсутствуют
1776	473206.95	1341461.32	данные отсутствуют	данные отсутствуют
1777	473202.26	1341492.89	данные отсутствуют	данные отсутствуют
1778	473183.49	1341508.08	данные отсутствуют	данные отсутствуют
1779	473174.12	1341529.12	данные отсутствуют	данные отсутствуют
1780	473185.83	1341556.02	данные отсутствуют	данные отсутствуют
1781	473251.52	1341667.07	данные отсутствуют	данные отсутствуют
1782	473285.51	1341730.19	данные отсутствуют	данные отсутствуют
1783	473268.04	1341743.76	данные отсутствуют	данные отсутствуют
1784	473245.77	1341753.1	данные отсутствуют	данные отсутствуют
1785	473244.58	1341768.31	данные отсутствуют	данные отсутствуют

Государственный регистратор		ФГИС ЕГРН
полное наименование должности	подпись	инициалы, фамилия

М.П.

Выписка из Единого государственного реестра недвижимости об объекте недвижимости
Описание местоположения земельного участка

Земельный участок			
(вид объекта недвижимости)			
Лист № ____ Раздела 3.2	Всего листов раздела 3.2 : ____	Всего разделов: ____	Всего листов выписки: ____
15.04.2022 № 99/2022/460919094			
Кадастровый номер:		40:07:000000:828	

Сведения о характерных точках границы земельного участка				
Система координат				
Зона №				
Номер точки	Координаты		Описание закрепления на местности	Средняя квадратическая погрешность определения координат характерных точек границ земельного участка, м
	X	Y		
1	2	3	4	5
1786	473266.88	1341805.73	данные отсутствуют	данные отсутствуют
1787	473298.53	1341834.93	данные отсутствуют	данные отсутствуют
1788	473326.67	1341834.93	данные отсутствуют	данные отсутствуют
1789	473340.75	1341825.59	данные отсутствуют	данные отсутствуют
1790	473393.93	1341857.79	данные отсутствуют	данные отсутствуют
1791	473426.15	1341889.93	данные отсутствуют	данные отсутствуют
1792	473444.29	1341930.07	данные отсутствуют	данные отсутствуют
1793	473500.66	1342084.66	данные отсутствуют	данные отсутствуют
1794	473518.79	1342104.72	данные отсутствуют	данные отсутствуют
1795	473530.89	1342138.86	данные отсутствуют	данные отсутствуют
1796	473555.05	1342183	данные отсутствуют	данные отсутствуют
1797	473585.26	1342215.14	данные отсутствуют	данные отсутствуют
1798	473589.28	1342251.28	данные отсутствуют	данные отсутствуют
1799	473529.78	1342242.72	данные отсутствуют	данные отсутствуют
1800	473522.17	1342233.48	данные отсутствуют	данные отсутствуют

Государственный регистратор		ФГИС ЕГРН
полное наименование должности	подпись	инициалы, фамилия

М.П.

Выписка из Единого государственного реестра недвижимости об объекте недвижимости
Описание местоположения земельного участка

Земельный участок			
(вид объекта недвижимости)			
Лист № ____ Раздела 3.2	Всего листов раздела 3.2 : ____	Всего разделов: ____	Всего листов выписки: ____
15.04.2022 № 99/2022/460919094			
Кадастровый номер:		40:07:000000:828	

Сведения о характерных точках границы земельного участка				
Система координат				
Зона №				
Номер точки	Координаты		Описание закрепления на местности	Средняя квадратическая погрешность определения координат характерных точек границ земельного участка, м
	X	Y		
1	2	3	4	5
1801	473503.73	1342214.87	данные отсутствуют	данные отсутствуют
1802	473501.54	1342212.66	данные отсутствуют	данные отсутствуют
1803	473431.67	1342137.56	данные отсутствуют	данные отсутствуют
1804	473446.16	1342101.36	данные отсутствуют	данные отсутствуют
1805	473440.6	1342073.02	данные отсутствуют	данные отсутствуют
1806	473436.03	1342049.7	данные отсутствуют	данные отсутствуют
1807	473433.84	1342046.11	данные отсутствуют	данные отсутствуют
1808	473418.52	1342022.47	данные отсутствуют	данные отсутствуют
1809	473417.38	1342022.31	данные отсутствуют	данные отсутствуют
1810	473417.38	1342014.24	данные отсутствуют	данные отсутствуют
1811	473343.22	1341932.66	данные отсутствуют	данные отсутствуют
1812	473244.59	1341890.39	данные отсутствуют	данные отсутствуют
1813	473245.52	1341874.89	данные отсутствуют	данные отсутствуют
1814	473239.82	1341871.49	данные отсутствуют	данные отсутствуют
1815	473239.82	1341847.96	данные отсутствуют	данные отсутствуют

Государственный регистратор		ФГИС ЕГРН
полное наименование должности	подпись	инициалы, фамилия

М.П.

Выписка из Единого государственного реестра недвижимости об объекте недвижимости
Описание местоположения земельного участка

Земельный участок			
(вид объекта недвижимости)			
Лист № ____ Раздела 3.2	Всего листов раздела 3.2 : ____	Всего разделов: ____	Всего листов выписки: ____
15.04.2022 № 99/2022/460919094			
Кадастровый номер:		40:07:000000:828	

Сведения о характерных точках границы земельного участка				
Система координат				
Зона №				
Номер точки	Координаты		Описание закрепления на местности	Средняя квадратическая погрешность определения координат характерных точек границ земельного участка, м
	X	Y		
1	2	3	4	5
1816	473225.34	1341817.19	данные отсутствуют	данные отсутствуют
1817	473192.76	1341795.48	данные отсутствуют	данные отсутствуют
1818	473163.8	1341798.19	данные отсутствуют	данные отсутствуют
1819	473091.4	1341811.76	данные отсутствуют	данные отсутствуют
1820	473029.86	1341846.15	данные отсутствуют	данные отсутствуют
1821	472960.82	1341883.69	данные отсутствуют	данные отсутствуют
1822	472939.37	1341895.02	данные отсутствуют	данные отсутствуют
1823	472861.54	1341875.11	данные отсутствуют	данные отсутствуют
1824	472818.1	1341873.3	данные отсутствуют	данные отсутствуют
1825	472762.9	1341890.5	данные отсутствуют	данные отсутствуют
1826	472729.03	1341957.54	данные отсутствуют	данные отсутствуют
1827	472723.84	1341968.22	данные отсутствуют	данные отсутствуют
1828	472722.02	1341971.94	данные отсутствуют	данные отсутствуют
1829	472700.45	1341927.6	данные отсутствуют	данные отсутствуют
1830	472693.28	1341892.76	данные отсутствуют	данные отсутствуют

Государственный регистратор		ФГИС ЕГРН
полное наименование должности	подпись	инициалы, фамилия

М.П.

Выписка из Единого государственного реестра недвижимости об объекте недвижимости
Описание местоположения земельного участка

Земельный участок			
(вид объекта недвижимости)			
Лист № ____ Раздела 3.2	Всего листов раздела 3.2 : ____	Всего разделов: ____	Всего листов выписки: ____
15.04.2022 № 99/2022/460919094			
Кадастровый номер:		40:07:000000:828	

Сведения о характерных точках границы земельного участка				
Система координат Зона №				
Номер точки	Координаты		Описание закрепления на местности	Средняя квадратическая погрешность определения координат характерных точек границ земельного участка, м
	X	Y		
1	2	3	4	5
1831	472680.54	1341869.68	данные отсутствуют	данные отсутствуют
1832	472685.97	1341855.2	данные отсутствуют	данные отсутствуют
1833	472709.5	1341835.29	данные отсутствуют	данные отсутствуют
1834	472771.04	1341835.29	данные отсутствуют	данные отсутствуют
1835	472778.28	1341822.62	данные отсутствуют	данные отсутствуют
1836	472780.09	1341791.86	данные отсутствуют	данные отсутствуют
1837	472771.04	1341752.04	данные отсутствуют	данные отсутствуют
1838	472790.95	1341746.61	данные отсутствуют	данные отсутствуют
1839	472818.1	1341746.61	данные отсутствуют	данные отсутствуют
1840	472816.29	1341773.76	данные отсутствуют	данные отсутствуют
1841	472818.1	1341800.9	данные отсутствуют	данные отсутствуют
1842	472841.63	1341837.1	данные отсутствуют	данные отсутствуют
1843	472883.26	1341846.15	данные отсутствуют	данные отсутствуют
1844	472941.18	1341846.15	данные отсутствуют	данные отсутствуют
1845	472988.24	1341835.29	данные отсутствуют	данные отсутствуют

Государственный регистратор		ФГИС ЕГРН
полное наименование должности	подпись	инициалы, фамилия

М.П.

Выписка из Единого государственного реестра недвижимости об объекте недвижимости
Описание местоположения земельного участка

Земельный участок			
(вид объекта недвижимости)			
Лист № ____ Раздела 3.2	Всего листов раздела 3.2 : ____	Всего разделов: ____	Всего листов выписки: ____
15.04.2022 № 99/2022/460919094			
Кадастровый номер:		40:07:000000:828	

Сведения о характерных точках границы земельного участка				
Система координат				
Зона №				
Номер точки	Координаты		Описание закрепления на местности	Средняя квадратическая погрешность определения координат характерных точек границ земельного участка, м
	X	Y		
1	2	3	4	5
1846	473002.71	1341815.38	данные отсутствуют	данные отсутствуют
1847	472997.29	1341797.29	данные отсутствуют	данные отсутствуют
1848	472981	1341784.62	данные отсутствуют	данные отсутствуют
1849	472933.94	1341777.38	данные отсутствуют	данные отсутствуют
1850	472915.84	1341766.52	данные отсутствуют	данные отсутствуют
1851	472910.41	1341730.32	данные отсутствуют	данные отсутствуют
1852	472919.38	1341701.91	данные отсутствуют	данные отсутствуют
1853	472919.98	1341699.99	данные отсутствуют	данные отсутствуют
1854	472921.27	1341695.93	данные отсутствуют	данные отсутствуют
1855	472950.13	1341700.5	данные отсутствуют	данные отсутствуют
1856	472958.41	1341701.81	данные отсутствуют	данные отсутствуют
1857	473004.52	1341730.32	данные отсутствуют	данные отсутствуют
1858	473037.1	1341733.03	данные отсутствуют	данные отсутствуют
1859	473045.25	1341714.03	данные отсутствуют	данные отсутствуют
1860	473031.08	1341655.73	данные отсутствуют	данные отсутствуют

Государственный регистратор		ФГИС ЕГРН
полное наименование должности	подпись	инициалы, фамилия

М.П.

Выписка из Единого государственного реестра недвижимости об объекте недвижимости
Описание местоположения земельного участка

Земельный участок			
(вид объекта недвижимости)			
Лист № ____ Раздела 3.2	Всего листов раздела 3.2 : ____	Всего разделов: ____	Всего листов выписки: ____
15.04.2022 № 99/2022/460919094			
Кадастровый номер:		40:07:000000:828	

Сведения о характерных точках границы земельного участка				
Система координат Зона №				
Номер точки	Координаты		Описание закрепления на местности	Средняя квадратическая погрешность определения координат характерных точек границ земельного участка, м
	X	Y		
1	2	3	4	5
1861	472970.14	1341656.11	данные отсутствуют	данные отсутствуют
1862	472965.12	1341654.18	данные отсутствуют	данные отсутствуют
1863	472948.98	1341647.97	данные отсутствуют	данные отсутствуют
1864	472923.08	1341638.01	данные отсутствуют	данные отсутствуют
1865	472914.03	1341614.48	данные отсутствуют	данные отсутствуют
1866	472916.97	1341592.71	данные отсутствуют	данные отсутствуют
1867	472915.84	1341587.33	данные отсутствуют	данные отсутствуют
1868	472886.88	1341563.8	данные отсутствуют	данные отсутствуют
1869	472794.57	1341529.41	данные отсутствуют	данные отсутствуют
1870	472789.14	1341505.88	данные отсутствуют	данные отсутствуют
1871	472772.85	1341493.21	данные отсутствуют	данные отсутствуют
1872	472738.46	1341485.97	данные отсутствуют	данные отсутствуют
1873	472722.17	1341507.69	данные отсутствуют	данные отсутствуют
1874	472723.98	1341525.79	данные отсутствуют	данные отсутствуют
1875	472752.94	1341536.65	данные отсутствуют	данные отсутствуют

Государственный регистратор		ФГИС ЕГРН
полное наименование должности	подпись	инициалы, фамилия

М.П.

Выписка из Единого государственного реестра недвижимости об объекте недвижимости
Описание местоположения земельного участка

Земельный участок			
(вид объекта недвижимости)			
Лист № ____ Раздела 3.2	Всего листов раздела 3.2 : ____	Всего разделов: ____	Всего листов выписки: ____
15.04.2022 № 99/2022/460919094			
Кадастровый номер:		40:07:000000:828	

Сведения о характерных точках границы земельного участка				
Система координат				
Зона №				
Номер точки	Координаты		Описание закрепления на местности	Средняя квадратическая погрешность определения координат характерных точек границ земельного участка, м
	X	Y		
1	2	3	4	5
1876	472763.8	1341583.71	данные отсутствуют	данные отсутствуют
1877	472816.29	1341616.29	данные отсутствуют	данные отсутствуют
1878	472818.25	1341629.21	данные отсутствуют	данные отсутствуют
1879	472818.6	1341631.53	данные отсутствуют	данные отсутствуют
1880	472825.34	1341676.02	данные отсутствуют	данные отсутствуют
1881	472805.43	1341710.41	данные отсутствуют	данные отсутствуют
1882	472776.47	1341712.22	данные отсутствуют	данные отсутствуют
1883	472740.79	1341701.15	данные отсутствуют	данные отсутствуют
1884	472741.84	1341693.39	данные отсутствуют	данные отсутствуют
1885	472706.95	1341663.97	данные отсутствуют	данные отсутствуют
1886	472712.42	1341634.55	данные отсутствуют	данные отсутствуют
1887	472668.29	1341632.03	данные отсутствуют	данные отсутствуют
1888	472623.05	1341587.86	данные отсутствуют	данные отсутствуют
1889	472612.23	1341587.31	данные отсутствуют	данные отсутствуют
1890	472578	1341585.56	данные отсутствуют	данные отсутствуют

Государственный регистратор		ФГИС ЕГРН
полное наименование должности	подпись	инициалы, фамилия

М.П.

Выписка из Единого государственного реестра недвижимости об объекте недвижимости
Описание местоположения земельного участка

Земельный участок			
(вид объекта недвижимости)			
Лист № ____ Раздела 3.2	Всего листов раздела 3.2 : ____	Всего разделов: ____	Всего листов выписки: ____
15.04.2022 № 99/2022/460919094			
Кадастровый номер:		40:07:000000:828	

Сведения о характерных точках границы земельного участка				
Система координат				
Зона №				
Номер точки	Координаты		Описание закрепления на местности	Средняя квадратическая погрешность определения координат характерных точек границ земельного участка, м
	X	Y		
1	2	3	4	5
1891	472571.12	1341609.91	данные отсутствуют	данные отсутствуют
1892	472565.37	1341630.24	данные отсутствуют	данные отсутствуют
1893	472564.81	1341634.27	данные отсутствуют	данные отсутствуют
1894	472584.95	1341637.04	данные отсутствуют	данные отсутствуют
1895	472580.24	1341665.28	данные отсутствуют	данные отсутствуют
1896	472591.48	1341667.59	данные отсутствуют	данные отсутствуют
1897	473175.02	1341649.23	данные отсутствуют	данные отсутствуют
1898	473160.9	1341638.55	данные отсутствуют	данные отсутствуют
1899	473150.77	1341647.42	данные отсутствуют	данные отсутствуют
1900	473148.24	1341662.99	данные отсутствуют	данные отсутствуют
1901	473133.03	1341670.41	данные отсутствуют	данные отсутствуют
1902	473102.26	1341652.13	данные отсутствуют	данные отсутствуют
1903	473075.48	1341657.56	данные отсутствуют	данные отсутствуют
1904	473063.53	1341688.69	данные отсутствуют	данные отсутствуют
1905	473081.09	1341718.91	данные отсутствуют	данные отсутствуют

Государственный регистратор		ФГИС ЕГРН
полное наименование должности	подпись	инициалы, фамилия

М.П.

Выписка из Единого государственного реестра недвижимости об объекте недвижимости
Описание местоположения земельного участка

Земельный участок			
(вид объекта недвижимости)			
Лист № ____ Раздела 3.2	Всего листов раздела 3.2 : ____	Всего разделов: ____	Всего листов выписки: ____
15.04.2022 № 99/2022/460919094			
Кадастровый номер:		40:07:000000:828	

Сведения о характерных точках границы земельного участка				
Система координат				
Зона №				
Номер точки	Координаты		Описание закрепления на местности	Средняя квадратическая погрешность определения координат характерных точек границ земельного участка, м
	X	Y		
1	2	3	4	5
1906	473133.03	1341722.35	данные отсутствуют	данные отсутствуют
1907	473169.23	1341707.87	данные отсутствуют	данные отсутствуют
1908	473186.24	1341681.45	данные отсутствуют	данные отсутствуют
1909	471505.15	1341818.25	данные отсутствуют	данные отсутствуют
1910	471504.36	1341818.86	данные отсутствуют	данные отсутствуют
1911	471504.98	1341819.65	данные отсутствуют	данные отсутствуют
1912	471505.77	1341819.04	данные отсутствуют	данные отсутствуют
1913	471441.04	1341864.13	данные отсутствуют	данные отсутствуют
1914	471440.84	1341864.15	данные отсутствуют	данные отсутствуют
1915	471440.88	1341864.43	данные отсутствуют	данные отсутствуют
1916	471441.36	1341868.47	данные отсутствуют	данные отсутствуют
1917	471441.39	1341868.71	данные отсутствуют	данные отсутствуют
1918	471441.59	1341868.69	данные отсутствуют	данные отсутствуют
1919	471441.56	1341868.44	данные отсутствуют	данные отсутствуют
1920	471441.07	1341864.41	данные отсутствуют	данные отсутствуют

Государственный регистратор		ФГИС ЕГРН
полное наименование должности	подпись	инициалы, фамилия

М.П.

Выписка из Единого государственного реестра недвижимости об объекте недвижимости
Описание местоположения земельного участка

Земельный участок			
(вид объекта недвижимости)			
Лист № ____ Раздела 3.2	Всего листов раздела 3.2 : ____	Всего разделов: ____	Всего листов выписки: ____
15.04.2022 № 99/2022/460919094			
Кадастровый номер:		40:07:000000:828	

Сведения о характерных точках границы земельного участка				
Система координат Зона №				
Номер точки	Координаты		Описание закрепления на местности	Средняя квадратическая погрешность определения координат характерных точек границ земельного участка, м
	X	Y		
1	2	3	4	5
1921	471353.01	1341877.62	данные отсутствуют	данные отсутствуют
1922	471352.02	1341877.72	данные отсутствуют	данные отсутствуют
1923	471352.13	1341878.72	данные отсутствуют	данные отсутствуют
1924	471353.12	1341878.61	данные отсутствуют	данные отсутствуют
1925	471266.18	1341886.86	данные отсутствуют	данные отсутствуют
1926	471265.19	1341886.96	данные отсутствуют	данные отсутствуют
1927	471265.3	1341887.96	данные отсутствуют	данные отсутствуют
1928	471266.29	1341887.85	данные отсутствуют	данные отсутствуют
1929	471176.37	1341896.41	данные отсутствуют	данные отсутствуют
1930	471175.37	1341896.52	данные отсутствуют	данные отсутствуют
1931	471175.48	1341897.52	данные отсутствуют	данные отсутствуют
1932	471176.47	1341897.41	данные отсутствуют	данные отсутствуют
1933	471087.9	1341905.83	данные отсутствуют	данные отсутствуют
1934	471086.91	1341905.94	данные отсутствуют	данные отсутствуют
1935	471087.01	1341906.93	данные отсутствуют	данные отсутствуют

Государственный регистратор		ФГИС ЕГРН
полное наименование должности	подпись	инициалы, фамилия

М.П.

Выписка из Единого государственного реестра недвижимости об объекте недвижимости
Описание местоположения земельного участка

Земельный участок			
(вид объекта недвижимости)			
Лист № ____ Раздела 3.2	Всего листов раздела 3.2 : ____	Всего разделов: ____	Всего листов выписки: ____
15.04.2022 № 99/2022/460919094			
Кадастровый номер:		40:07:000000:828	

Сведения о характерных точках границы земельного участка				
Система координат				
Зона №				
Номер точки	Координаты		Описание закрепления на местности	Средняя квадратическая погрешность определения координат характерных точек границ земельного участка, м
	X	Y		
1	2	3	4	5
1936	471088.01	1341906.82	данные отсутствуют	данные отсутствуют
1937	471003.05	1341914.86	данные отсутствуют	данные отсутствуют
1938	471002.06	1341914.96	данные отсутствуют	данные отсутствуют
1939	471002.17	1341915.96	данные отсутствуют	данные отсутствуют
1940	471003.16	1341915.85	данные отсутствуют	данные отсутствуют
1941	470527.02	1342033.06	данные отсутствуют	данные отсутствуют
1942	470526.32	1342032.34	данные отсутствуют	данные отсутствуют
1943	470525.6	1342033.04	данные отсутствуют	данные отсутствуют
1944	470526.3	1342033.76	данные отсутствуют	данные отсутствуют
1945	470646.29	1342323.87	данные отсутствуют	данные отсутствуют
1946	470350.38	1342293.77	данные отсутствуют	данные отсутствуют
1947	470316.58	1342630.9	данные отсутствуют	данные отсутствуют
1948	470623.14	1342659.15	данные отсутствуют	данные отсутствуют
1949	470469.36	1342088.98	данные отсутствуют	данные отсутствуют
1950	470468.66	1342088.27	данные отсутствуют	данные отсутствуют

Государственный регистратор		ФГИС ЕГРН
полное наименование должности	подпись	инициалы, фамилия

М.П.

Выписка из Единого государственного реестра недвижимости об объекте недвижимости
Описание местоположения земельного участка

Земельный участок			
<small>(вид объекта недвижимости)</small>			
Лист № ____ Раздела 3.2	Всего листов раздела 3.2 : ____	Всего разделов: ____	Всего листов выписки: ____
15.04.2022 № 99/2022/460919094			
Кадастровый номер:		40:07:000000:828	

Сведения о характерных точках границы земельного участка				
Система координат				
Зона №				
Номер точки	Координаты		Описание закрепления на местности	Средняя квадратическая погрешность определения координат характерных точек границ земельного участка, м
	X	Y		
1	2	3	4	5
1951	470467.94	1342088.96	данные отсутствуют	данные отсутствуют
1952	470468.64	1342089.68	данные отсутствуют	данные отсутствуют
1953	470409.85	1342145.3	данные отсутствуют	данные отсутствуют
1954	470409.13	1342146	данные отсутствуют	данные отсутствуют
1955	470409.83	1342146.71	данные отсутствуют	данные отсутствуют
1956	470410.55	1342146.02	данные отсутствуют	данные отсутствуют
1957	470352.26	1342201.15	данные отсутствуют	данные отсутствуют
1958	470351.54	1342201.85	данные отсутствуют	данные отсутствуют
1959	470352.24	1342202.57	данные отсутствуют	данные отсутствуют
1960	470352.96	1342201.87	данные отсутствуют	данные отсутствуют
1961	470293.18	1342258.45	данные отсутствуют	данные отсутствуют
1962	470292.47	1342259.15	данные отсутствуют	данные отсутствуют
1963	470293.16	1342259.86	данные отсутствуют	данные отсутствуют
1964	470293.88	1342259.17	данные отсутствуют	данные отсутствуют
1965	470233.09	1342316.55	данные отсутствуют	данные отсутствуют

Государственный регистратор		ФГИС ЕГРН
полное наименование должности	подпись	инициалы, фамилия

М.П.

Выписка из Единого государственного реестра недвижимости об объекте недвижимости
Описание местоположения земельного участка

Земельный участок			
<small>(вид объекта недвижимости)</small>			
Лист № ____ Раздела 3.2	Всего листов раздела 3.2: ____	Всего разделов: ____	Всего листов выписки: ____
15.04.2022 № 99/2022/460919094			
Кадастровый номер:		40:07:000000:828	

Сведения о характерных точках границы земельного участка				
Система координат				
Зона №				
Номер точки	Координаты		Описание закрепления на местности	Средняя квадратическая погрешность определения координат характерных точек границ земельного участка, м
	X	Y		
1	2	3	4	5
1966	470232.37	1342317.24	данные отсутствуют	данные отсутствуют
1967	470233.06	1342317.96	данные отсутствуют	данные отсутствуют
1968	470233.78	1342317.27	данные отсутствуют	данные отсутствуют
1969	470172.58	1342375.04	данные отсутствуют	данные отсутствуют
1970	470171.86	1342375.73	данные отсутствуют	данные отсутствуют
1971	470172.56	1342376.45	данные отсутствуют	данные отсутствуют
1972	470173.28	1342375.76	данные отсутствуют	данные отсутствуют
1973	470112.93	1342432.7	данные отсутствуют	данные отсутствуют
1974	470112.21	1342433.39	данные отсутствуют	данные отсутствуют
1975	470112.91	1342434.11	данные отсутствуют	данные отсутствуют
1976	470113.62	1342433.42	данные отсутствуют	данные отсутствуют
1977	470051.59	1342491.99	данные отсутствуют	данные отсутствуют
1978	470050.87	1342492.69	данные отсутствуют	данные отсутствуют
1979	470051.57	1342493.41	данные отсутствуют	данные отсутствуют
1980	470052.29	1342492.71	данные отсутствуют	данные отсутствуют

Государственный регистратор		ФГИС ЕГРН
полное наименование должности	подпись	инициалы, фамилия

М.П.

Выписка из Единого государственного реестра недвижимости об объекте недвижимости
Описание местоположения земельного участка

Земельный участок			
(вид объекта недвижимости)			
Лист № ____ Раздела 3.2	Всего листов раздела 3.2 : ____	Всего разделов: ____	Всего листов выписки: ____
15.04.2022 № 99/2022/460919094			
Кадастровый номер:		40:07:000000:828	

Сведения о характерных точках границы земельного участка				
Система координат				
Зона №				
Номер точки	Координаты		Описание закрепления на местности	Средняя квадратическая погрешность определения координат характерных точек границ земельного участка, м
	X	Y		
1	2	3	4	5
1981	469009.03	1342542.8	данные отсутствуют	данные отсутствуют
1982	469008.04	1342542.65	данные отсутствуют	данные отсутствуют
1983	469007.89	1342543.64	данные отсутствуют	данные отсутствуют
1984	469008.88	1342543.79	данные отсутствуют	данные отсутствуют
1985	469002.61	1344100.27	данные отсутствуют	данные отсутствуют
1986	468909.69	1344079.59	данные отсутствуют	данные отсутствуют
1987	468898.16	1344096.56	данные отсутствуют	данные отсутствуют
1988	468885.6	1344126.2	данные отсутствуют	данные отсутствуют
1989	468874.04	1344183.97	данные отсутствуют	данные отсутствуют
1990	468878.06	1344227.67	данные отсутствуют	данные отсутствуют
1991	468892.13	1344236.72	данные отсутствуют	данные отсутствуют
1992	468998.12	1344238.22	данные отсутствуют	данные отсутствуют
1993	469010.18	1344217.63	данные отсутствуют	данные отсутствуют
1994	469027.76	1344133.23	данные отсутствуют	данные отсутствуют
1995	469048.86	1344257.82	данные отсутствуют	данные отсутствуют

Государственный регистратор		ФГИС ЕГРН
полное наименование должности	подпись	инициалы, фамилия

М.П.

Выписка из Единого государственного реестра недвижимости об объекте недвижимости
Описание местоположения земельного участка

Земельный участок			
(вид объекта недвижимости)			
Лист № ____ Раздела 3.2	Всего листов раздела 3.2 : ____	Всего разделов: ____	Всего листов выписки: ____
15.04.2022 № 99/2022/460919094			
Кадастровый номер:		40:07:000000:828	

Сведения о характерных точках границы земельного участка				
Система координат				
Зона №				
Номер точки	Координаты		Описание закрепления на местности	Средняя квадратическая погрешность определения координат характерных точек границ земельного участка, м
	X	Y		
1	2	3	4	5
1996	469029.27	1344245.76	данные отсутствуют	данные отсутствуют
1997	468983.56	1344261.83	данные отсутствуют	данные отсутствуют
1998	468898.16	1344252.79	данные отсутствуют	данные отсутствуют
1999	468828.33	1344263.34	данные отсутствуют	данные отсутствуют
2000	468780.11	1344289.46	данные отсутствуют	данные отсутствуют
2001	468743.43	1344331.66	данные отсутствуют	данные отсутствуют
2002	468706.76	1344348.24	данные отсутствуют	данные отсутствуют
2003	468664.06	1344390.44	данные отсутствуют	данные отсутствуют
2004	468663.05	1344406.01	данные отсутствуют	данные отсутствуют
2005	468693.7	1344458.75	данные отсутствуют	данные отсутствуют
2006	468683.65	1344481.86	данные отсутствуют	данные отсутствуют
2007	468658.03	1344488.9	данные отсутствуют	данные отсутствуют
2008	468615.84	1344459.76	данные отсутствуют	данные отсутствуют
2009	468590.72	1344470.31	данные отсутствуют	данные отсутствуют
2010	468592.73	1344496.93	данные отсутствуют	данные отсутствуют

Государственный регистратор		ФГИС ЕГРН
полное наименование должности	подпись	инициалы, фамилия

М.П.

Выписка из Единого государственного реестра недвижимости об объекте недвижимости
Описание местоположения земельного участка

Земельный участок			
(вид объекта недвижимости)			
Лист № ____ Раздела 3.2	Всего листов раздела 3.2 : ____	Всего разделов: ____	Всего листов выписки: ____
15.04.2022 № 99/2022/460919094			
Кадастровый номер:		40:07:000000:828	

Сведения о характерных точках границы земельного участка				
Система координат				
Зона №				
Номер точки	Координаты		Описание закрепления на местности	Средняя квадратическая погрешность определения координат характерных точек границ земельного участка, м
	X	Y		
1	2	3	4	5
2011	468630.91	1344560.23	данные отсутствуют	данные отсутствуют
2012	468567.61	1344586.35	данные отсутствуют	данные отсутствуют
2013	468501.3	1344535.11	данные отсутствуют	данные отсутствуют
2014	468514.86	1344509.99	данные отсутствуют	данные отсутствуют
2015	468527.92	1344445.19	данные отсутствуют	данные отсутствуют
2016	468519.44	1344406.83	данные отсутствуют	данные отсутствуют
2017	468594.74	1344344.22	данные отсутствуют	данные отсутствуют
2018	468613.83	1344344.72	данные отсутствуют	данные отсутствуют
2019	468685.93	1344313.02	данные отсутствуют	данные отсутствуют
2020	468679.63	1344234.71	данные отсутствуют	данные отсутствуют
2021	468691.18	1344211.1	данные отсутствуют	данные отсутствуют
2022	468734.39	1344206.58	данные отсутствуют	данные отсутствуют
2023	468754.99	1344172.42	данные отсутствуют	данные отсутствуют
2024	468763.03	1344130.22	данные отсутствуют	данные отсутствуют
2025	468759.01	1344090.03	данные отсутствуют	данные отсутствуют

Государственный регистратор		ФГИС ЕГРН
полное наименование должности	подпись	инициалы, фамилия

М.П.

Выписка из Единого государственного реестра недвижимости об объекте недвижимости
Описание местоположения земельного участка

Земельный участок			
(вид объекта недвижимости)			
Лист № ____ Раздела 3.2	Всего листов раздела 3.2 : ____	Всего разделов: ____	Всего листов выписки: ____
15.04.2022 № 99/2022/460919094			
Кадастровый номер:		40:07:000000:828	

Сведения о характерных точках границы земельного участка				
Система координат				
Зона №				
Номер точки	Координаты		Описание закрепления на местности	Средняя квадратическая погрешность определения координат характерных точек границ земельного участка, м
	X	Y		
1	2	3	4	5
2026	468747.29	1344064.69	данные отсутствуют	данные отсутствуют
2027	468751.47	1344044.32	данные отсутствуют	данные отсутствуют
2028	468737.91	1344018.19	данные отсутствуют	данные отсутствуют
2029	468735.9	1343977.5	данные отсутствуют	данные отсутствуют
2030	468745.18	1343947.42	данные отсутствуют	данные отсутствуют
2031	468616.16	1343936.39	данные отсутствуют	данные отсутствуют
2032	468568.59	1343929.53	данные отсутствуют	данные отсутствуют
2033	468571.63	1343991.95	данные отсутствуют	данные отсутствуют
2034	468557.7	1344045.11	данные отсутствуют	данные отсутствуют
2035	468567.1	1344084	данные отсутствуют	данные отсутствуют
2036	468590.21	1344111.13	данные отсутствуют	данные отсутствуют
2037	468552.03	1344152.82	данные отсутствуют	данные отсутствуют
2038	468548.01	1344236.22	данные отсутствуют	данные отсутствуют
2039	468556.55	1344264.85	данные отсутствуют	данные отсутствуют
2040	468508.33	1344331.66	данные отсутствуют	данные отсутствуют

Государственный регистратор		ФГИС ЕГРН
полное наименование должности	подпись	инициалы, фамилия

М.П.

Выписка из Единого государственного реестра недвижимости об объекте недвижимости
Описание местоположения земельного участка

Земельный участок			
(вид объекта недвижимости)			
Лист № ____ Раздела 3.2	Всего листов раздела 3.2 : ____	Всего разделов: ____	Всего листов выписки: ____
15.04.2022 № 99/2022/460919094			
Кадастровый номер:		40:07:000000:828	

Сведения о характерных точках границы земельного участка				
Система координат				
Зона №				
Номер точки	Координаты		Описание закрепления на местности	Средняя квадратическая погрешность определения координат характерных точек границ земельного участка, м
	X	Y		
1	2	3	4	5
2041	468494.87	1344362.89	данные отсутствуют	данные отсутствуют
2042	468402.83	1344271.88	данные отсутствуют	данные отсутствуют
2043	468359.13	1344246.26	данные отсутствуют	данные отсутствуют
2044	468379.73	1344233.2	данные отсутствуют	данные отсутствуют
2045	468435.99	1344260.33	данные отсутствуют	данные отсутствуют
2046	468508.83	1344246.76	данные отсутствуют	данные отсутствуют
2047	468525.91	1344230.19	данные отсутствуют	данные отсутствуют
2048	468429.96	1344115.65	данные отсутствуют	данные отсутствуют
2049	468466.63	1344101.08	данные отсутствуют	данные отсутствуют
2050	468448.05	1344066.42	данные отсутствуют	данные отсутствуют
2051	468370.68	1343995.76	данные отсутствуют	данные отсутствуют
2052	468344.42	1344005.27	данные отсутствуют	данные отсутствуют
2053	468281.22	1344028.62	данные отсутствуют	данные отсутствуют
2054	468259.67	1344066.92	данные отсутствуют	данные отсутствуют
2055	468281.27	1344104.09	данные отсутствуют	данные отсутствуют

Государственный регистратор		ФГИС ЕГРН
полное наименование должности	подпись	инициалы, фамилия

М.П.

Выписка из Единого государственного реестра недвижимости об объекте недвижимости
Описание местоположения земельного участка

Земельный участок			
<small>(вид объекта недвижимости)</small>			
Лист № ____ Раздела 3.2	Всего листов раздела 3.2 : ____	Всего разделов: ____	Всего листов выписки: ____
15.04.2022 № 99/2022/460919094			
Кадастровый номер:		40:07:000000:828	

Сведения о характерных точках границы земельного участка				
Система координат				
Зона №				
Номер точки	Координаты		Описание закрепления на местности	Средняя квадратическая погрешность определения координат характерных точек границ земельного участка, м
	X	Y		
1	2	3	4	5
2056	468273.73	1344126.2	данные отсутствуют	данные отсутствуют
2057	468251.13	1344130.21	данные отсутствуют	данные отсутствуют
2058	468250.42	1344116.4	данные отсутствуют	данные отсутствуют
2059	468191.81	1344144.19	данные отсутствуют	данные отсутствуют
2060	468184.56	1344161.11	данные отсутствуют	данные отсутствуют
2061	468169.74	1344174.68	данные отсутствуют	данные отсутствуют
2062	468140.1	1344185.73	данные отсутствуют	данные отсутствуют
2063	468117.25	1344182.21	данные отсутствуют	данные отсутствуют
2064	468093.13	1344206.07	данные отсутствуют	данные отсутствуют
2065	468073.79	1344200.04	данные отсутствуют	данные отсутствуют
2066	468048.14	1344157.92	данные отсутствуют	данные отсутствуют
2067	468001.51	1344137.71	данные отсутствуют	данные отсутствуют
2068	467877.51	1344305.1	данные отсутствуют	данные отсутствуют
2069	467892.94	1344371.85	данные отсутствуют	данные отсутствуют
2070	467927.61	1344405.51	данные отсутствуют	данные отсутствуют

Государственный регистратор		ФГИС ЕГРН
полное наименование должности	подпись	инициалы, фамилия

М.П.

Выписка из Единого государственного реестра недвижимости об объекте недвижимости
Описание местоположения земельного участка

Земельный участок			
(вид объекта недвижимости)			
Лист № ____ Раздела 3.2	Всего листов раздела 3.2 : ____	Всего разделов: ____	Всего листов выписки: ____
15.04.2022 № 99/2022/460919094			
Кадастровый номер:		40:07:000000:828	

Сведения о характерных точках границы земельного участка				
Система координат Зона №				
Номер точки	Координаты		Описание закрепления на местности	Средняя квадратическая погрешность определения координат характерных точек границ земельного участка, м
	X	Y		
1	2	3	4	5
2071	467965.28	1344414.55	данные отсутствуют	данные отсутствуют
2072	468001.95	1344400.48	данные отсутствуют	данные отсутствуют
2073	468039.13	1344428.11	данные отсутствуют	данные отсутствуют
2074	468069.77	1344471.32	данные отсутствуют	данные отсутствуют
2075	468039.13	1344522.56	данные отсутствуют	данные отсутствуют
2076	468047.67	1344541.65	данные отсутствуют	данные отсутствуют
2077	468075.8	1344555.21	данные отсутствуют	данные отсутствуют
2078	468130.56	1344527.58	данные отсутствуют	данные отсутствуют
2079	468179.5	1344576.96	данные отсутствуют	данные отсутствуют
2080	468122.83	1344623.32	данные отсутствуют	данные отсутствуют
2081	468125.03	1344644.63	данные отсутствуют	данные отсутствуют
2082	468260.17	1344766.2	данные отсутствуют	данные отсутствуют
2083	468286.79	1344778.76	данные отсутствуют	данные отсутствуют
2084	468318.28	1344754.24	данные отсутствуют	данные отсутствуют
2085	468326.98	1344760.67	данные отсутствуют	данные отсутствуют

Государственный регистратор		ФГИС ЕГРН
полное наименование должности	подпись	инициалы, фамилия

М.П.

Выписка из Единого государственного реестра недвижимости об объекте недвижимости
Описание местоположения земельного участка

Земельный участок			
(вид объекта недвижимости)			
Лист № ____ Раздела 3.2	Всего листов раздела 3.2 : ____	Всего разделов: ____	Всего листов выписки: ____
15.04.2022 № 99/2022/460919094			
Кадастровый номер:		40:07:000000:828	

Сведения о характерных точках границы земельного участка				
Система координат				
Зона №				
Номер точки	Координаты		Описание закрепления на местности	Средняя квадратическая погрешность определения координат характерных точек границ земельного участка, м
	X	Y		
1	2	3	4	5
2086	468303.87	1344788.3	данные отсутствуют	данные отсутствуют
2087	468284.78	1344797.35	данные отсутствуют	данные отсутствуют
2088	468256.65	1344797.35	данные отсутствуют	данные отсутствуют
2089	468208.11	1344766.41	данные отсутствуют	данные отсутствуют
2090	468183.44	1344768.72	данные отсутствуют	данные отсутствуют
2091	468240.25	1344834.78	данные отсутствуют	данные отсутствуют
2092	468294.54	1344841.96	данные отсутствуют	данные отсутствуют
2093	468343	1344801.89	данные отсутствуют	данные отсутствуют
2094	468362.65	1344795.84	данные отсутствуют	данные отсутствуют
2095	468376.21	1344810.41	данные отсутствуют	данные отсутствуют
2096	468362.15	1344854.11	данные отсутствуют	данные отсутствуют
2097	468318.44	1344923.44	данные отсутствуют	данные отсутствуют
2098	468316.29	1344954.72	данные отсутствуют	данные отсутствуют
2099	468464.63	1344980.7	данные отсутствуют	данные отсутствуют
2100	468510.74	1344963.59	данные отсутствуют	данные отсутствуют

Государственный регистратор		ФГИС ЕГРН
полное наименование должности	подпись	инициалы, фамилия

М.П.

Выписка из Единого государственного реестра недвижимости об объекте недвижимости
Описание местоположения земельного участка

Земельный участок			
(вид объекта недвижимости)			
Лист № ____ Раздела 3.2	Всего листов раздела 3.2 : ____	Всего разделов: ____	Всего листов выписки: ____
15.04.2022 № 99/2022/460919094			
Кадастровый номер:		40:07:000000:828	

Сведения о характерных точках границы земельного участка				
Система координат				
Зона №				
Номер точки	Координаты		Описание закрепления на местности	Средняя квадратическая погрешность определения координат характерных точек границ земельного участка, м
	X	Y		
1	2	3	4	5
2101	468550.7	1344901.17	данные отсутствуют	данные отсутствуют
2102	468621.49	1344805.26	данные отсутствуют	данные отсутствуют
2103	468662.21	1344756.92	данные отсутствуют	данные отсутствуют
2104	468676.1	1344718.49	данные отсутствуют	данные отсутствуют
2105	468769.87	1344616.26	данные отсутствуют	данные отсутствуют
2106	468829.33	1344681.8	данные отсутствуют	данные отсутствуют
2107	468853.45	1344686.83	данные отсутствуют	данные отсутствуют
2108	468885.09	1344674.77	данные отсутствуют	данные отсутствуют
2109	468927.25	1344640.38	данные отсутствуют	данные отсутствуют
2110	468969.99	1344670.75	данные отсутствуют	данные отсутствуют
2111	469042.35	1344636.48	данные отсутствуют	данные отсутствуют
2112	469072.75	1344645.12	данные отсутствуют	данные отсутствуют
2113	469101.65	1344632.91	данные отсутствуют	данные отсутствуют
2114	469152.08	1344606.43	данные отсутствуют	данные отсутствуют
2115	469157.88	1344569.27	данные отсутствуют	данные отсутствуют

Государственный регистратор		ФГИС ЕГРН
полное наименование должности	подпись	инициалы, фамилия

М.П.

Выписка из Единого государственного реестра недвижимости об объекте недвижимости
Описание местоположения земельного участка

Земельный участок			
(вид объекта недвижимости)			
Лист № ____ Раздела 3.2	Всего листов раздела 3.2 : ____	Всего разделов: ____	Всего листов выписки: ____
15.04.2022 № 99/2022/460919094			
Кадастровый номер:		40:07:000000:828	

Сведения о характерных точках границы земельного участка				
Система координат				
Зона №				
Номер точки	Координаты		Описание закрепления на местности	Средняя квадратическая погрешность определения координат характерных точек границ земельного участка, м
	X	Y		
1	2	3	4	5
2116	469237.75	1344530.09	данные отсутствуют	данные отсутствуют
2117	469194.12	1344436.31	данные отсутствуют	данные отсутствуют
2118	469204.92	1344415.92	данные отсутствуют	данные отсутствуют
2119	469163	1344336.61	данные отсутствуют	данные отсутствуют
2120	469150.34	1344357.28	данные отсутствуют	данные отсутствуют
2121	469115.68	1344346.23	данные отсутствуют	данные отсутствуют
2122	469991.04	1342550.53	данные отсутствуют	данные отсутствуют
2123	469990.32	1342551.22	данные отсутствуют	данные отсутствуют
2124	469991.02	1342551.94	данные отсутствуют	данные отсутствуют
2125	469991.74	1342551.25	данные отсутствуют	данные отсутствуют
2126	469097.26	1342556.78	данные отсутствуют	данные отсутствуют
2127	469096.27	1342556.63	данные отсутствуют	данные отсутствуют
2128	469096.11	1342557.62	данные отсутствуют	данные отсутствуют
2129	469097.1	1342557.77	данные отсутствуют	данные отсутствуют
2130	469187.45	1342567.57	данные отсутствуют	данные отсутствуют

Государственный регистратор		ФГИС ЕГРН
полное наименование должности	подпись	инициалы, фамилия

М.П.

Выписка из Единого государственного реестра недвижимости об объекте недвижимости
Описание местоположения земельного участка

Земельный участок			
(вид объекта недвижимости)			
Лист № ____ Раздела 3.2	Всего листов раздела 3.2 : ____	Всего разделов: ____	Всего листов выписки: ____
15.04.2022 № 99/2022/460919094			
Кадастровый номер:		40:07:000000:828	

Сведения о характерных точках границы земельного участка				
Система координат				
Зона №				
Номер точки	Координаты		Описание закрепления на местности	Средняя квадратическая погрешность определения координат характерных точек границ земельного участка, м
	X	Y		
1	2	3	4	5
2131	469187.26	1342567.5	данные отсутствуют	данные отсутствуют
2132	469187.17	1342567.77	данные отсутствуют	данные отсутствуют
2133	469186.01	1342571.08	данные отсутствуют	данные отсутствуют
2134	469185.93	1342571.32	данные отсутствуют	данные отсутствуют
2135	469186.12	1342571.39	данные отсутствуют	данные отсутствуют
2136	469186.2	1342571.15	данные отсутствуют	данные отсутствуют
2137	469187.36	1342567.84	данные отсутствуют	данные отсутствуют
2138	467091.14	1342567.56	данные отсутствуют	данные отсутствуют
2139	467089.64	1342568.89	данные отсутствуют	данные отсутствуют
2140	467090.96	1342570.39	данные отсутствуют	данные отсутствуют
2141	467092.46	1342569.06	данные отсутствуют	данные отсутствуют
2142	467545.45	1343188.1	данные отсутствуют	данные отсутствуют
2143	467506.13	1343093.36	данные отсутствуют	данные отсутствуют
2144	467486.03	1343084.82	данные отсутствуют	данные отсутствуют
2145	467418.99	1343087.36	данные отсутствуют	данные отсутствуют

Государственный регистратор		ФГИС ЕГРН
полное наименование должности	подпись	инициалы, фамилия

М.П.

Выписка из Единого государственного реестра недвижимости об объекте недвижимости
Описание местоположения земельного участка

Земельный участок			
(вид объекта недвижимости)			
Лист № ____ Раздела 3.2	Всего листов раздела 3.2 : ____	Всего разделов: ____	Всего листов выписки: ____
15.04.2022 № 99/2022/460919094			
Кадастровый номер:		40:07:000000:828	

Сведения о характерных точках границы земельного участка				
Система координат				
Зона №				
Номер точки	Координаты		Описание закрепления на местности	Средняя квадратическая погрешность определения координат характерных точек границ земельного участка, м
	X	Y		
1	2	3	4	5
2146	467105.64	1343229.28	данные отсутствуют	данные отсутствуют
2147	467091.43	1343255.76	данные отсутствуют	данные отсутствуют
2148	467076.64	1343300.58	данные отсутствуют	данные отсутствуют
2149	467067.37	1343306.8	данные отсутствуют	данные отсутствуют
2150	467019.72	1343298.7	данные отсутствуют	данные отсутствуют
2151	467016.6	1343299.06	данные отсутствуют	данные отсутствуют
2152	467008.7	1343299.86	данные отсутствуют	данные отсутствуют
2153	467001.36	1343300.61	данные отсутствуют	данные отсутствуют
2154	466964.02	1343320.55	данные отсутствуют	данные отсутствуют
2155	466947.21	1343343.46	данные отсутствуют	данные отсутствуют
2156	466944.18	1343391	данные отсутствуют	данные отсутствуют
2157	466936.74	1343401.02	данные отсутствуют	данные отсутствуют
2158	466892.09	1343401.88	данные отсутствуют	данные отсутствуют
2159	466805.45	1343393.87	данные отсутствуют	данные отсутствуют
2160	466780.05	1343402.34	данные отсутствуют	данные отсутствуют

Государственный регистратор		ФГИС ЕГРН
полное наименование должности	подпись	инициалы, фамилия

М.П.

Выписка из Единого государственного реестра недвижимости об объекте недвижимости
Описание местоположения земельного участка

Земельный участок			
(вид объекта недвижимости)			
Лист № ____ Раздела 3.2	Всего листов раздела 3.2 : ____	Всего разделов: ____	Всего листов выписки: ____
15.04.2022 № 99/2022/460919094			
Кадастровый номер:		40:07:000000:828	

Сведения о характерных точках границы земельного участка				
Система координат				
Зона №				
Номер точки	Координаты		Описание закрепления на местности	Средняя квадратическая погрешность определения координат характерных точек границ земельного участка, м
	X	Y		
1	2	3	4	5
2161	466710.72	1343455.26	данные отсутствуют	данные отсутствуют
2162	466675.26	1343501.83	данные отсутствуют	данные отсутствуют
2163	466673.67	1343521.42	данные отсутствуют	данные отсутствуют
2164	466680.55	1343557.4	данные отсутствуют	данные отсутствуют
2165	466679.5	1343576.99	данные отсутствуют	данные отсутствуют
2166	466671.03	1343598.68	данные отсутствуют	данные отсутствуют
2167	466649.86	1343617.21	данные отсутствуют	данные отсутствуют
2168	466530.85	1343665.98	данные отсутствуют	данные отсутствуют
2169	466567.86	1343719.07	данные отсутствуют	данные отсутствуют
2170	466649.68	1343832.49	данные отсутствуют	данные отсутствуют
2171	466807.18	1344074.22	данные отсутствуют	данные отсутствуют
2172	466878.49	1344062.82	данные отсутствуют	данные отсутствуют
2173	466944.11	1344066.53	данные отсутствуют	данные отсутствуют
2174	467007.62	1344046.95	данные отсутствуют	данные отсутствуют
2175	467026.67	1344043.77	данные отсутствуют	данные отсутствуют

Государственный регистратор		ФГИС ЕГРН
полное наименование должности	подпись	инициалы, фамилия

М.П.

Выписка из Единого государственного реестра недвижимости об объекте недвижимости
Описание местоположения земельного участка

Земельный участок			
(вид объекта недвижимости)			
Лист № ____ Раздела 3.2	Всего листов раздела 3.2 : ____	Всего разделов: ____	Всего листов выписки: ____
15.04.2022 № 99/2022/460919094			
Кадастровый номер:		40:07:000000:828	

Сведения о характерных точках границы земельного участка				
Система координат				
Зона №				
Номер точки	Координаты		Описание закрепления на местности	Средняя квадратическая погрешность определения координат характерных точек границ земельного участка, м
	X	Y		
1	2	3	4	5
2176	467052.07	1344045.89	данные отсутствуют	данные отсутствуют
2177	467078	1344053.83	данные отсутствуют	данные отсутствуют
2178	467131.99	1344087.7	данные отсутствуют	данные отсутствуют
2179	467192.85	1344106.22	данные отсутствуют	данные отсутствуют
2180	467228.79	1344070.7	данные отсутствуют	данные отсутствуют
2181	467252.83	1344025.19	данные отсутствуют	данные отсутствуют
2182	467273.15	1343958.51	данные отсутствуют	данные отсутствуют
2183	467289.17	1343925.03	данные отсутствуют	данные отсутствуют
2184	467320.65	1343885.25	данные отсутствуют	данные отсутствуют
2185	467342.62	1343872.3	данные отсутствуют	данные отсутствуют
2186	467366.97	1343841.61	данные отсутствуют	данные отсутствуют
2187	467378.61	1343838.96	данные отсутствуют	данные отсутствуют
2188	467389.19	1343841.08	данные отсутствуют	данные отсутствуют
2189	467399.25	1343850.07	данные отсутствуют	данные отсутствуют
2190	467401.37	1343864.36	данные отсутствуют	данные отсутствуют

Государственный регистратор		ФГИС ЕГРН
полное наименование должности	подпись	инициалы, фамилия

М.П.

Выписка из Единого государственного реестра недвижимости об объекте недвижимости
Описание местоположения земельного участка

Земельный участок			
(вид объекта недвижимости)			
Лист № ____ Раздела 3.2	Всего листов раздела 3.2: ____	Всего разделов: ____	Всего листов выписки: ____
15.04.2022 № 99/2022/460919094			
Кадастровый номер:		40:07:000000:828	

Сведения о характерных точках границы земельного участка				
Система координат				
Зона №				
Номер точки	Координаты		Описание закрепления на местности	Средняя квадратическая погрешность определения координат характерных точек границ земельного участка, м
	X	Y		
1	2	3	4	5
2191	467399.78	1343879.71	данные отсутствуют	данные отсутствуют
2192	467382.31	1343912.52	данные отсутствуют	данные отсутствуют
2193	467347.24	1343999.32	данные отсутствуют	данные отсутствуют
2194	467379.04	1344010.66	данные отсутствуют	данные отсутствуют
2195	467393.86	1343996.09	данные отсутствуют	данные отсутствуют
2196	467415.71	1343919.22	данные отсутствуют	данные отсутствуют
2197	467435.3	1343891.09	данные отсутствуют	данные отсутствуют
2198	467469.96	1343878.54	данные отсутствуют	данные отсутствуют
2199	467472.47	1343897.12	данные отсутствуют	данные отсутствуют
2200	467417.22	1344015.68	данные отсутствуют	данные отсутствуют
2201	467417.62	1344080.13	данные отсутствуют	данные отсутствуют
2202	467467.48	1344014.57	данные отсутствуют	данные отсутствуют
2203	467440.57	1343996.59	данные отсутствуют	данные отсутствуют
2204	467505.88	1343897.87	данные отсутствуют	данные отсутствуют
2205	467511.82	1343956.27	данные отсутствуют	данные отсутствуют

Государственный регистратор		ФГИС ЕГРН
полное наименование должности	подпись	инициалы, фамилия

М.П.

Выписка из Единого государственного реестра недвижимости об объекте недвижимости
Описание местоположения земельного участка

Земельный участок			
(вид объекта недвижимости)			
Лист № ____ Раздела 3.2	Всего листов раздела 3.2 : ____	Всего разделов: ____	Всего листов выписки: ____
15.04.2022 № 99/2022/460919094			
Кадастровый номер:		40:07:000000:828	

Сведения о характерных точках границы земельного участка				
Система координат Зона №				
Номер точки	Координаты		Описание закрепления на местности	Средняя квадратическая погрешность определения координат характерных точек границ земельного участка, м
	X	Y		
1	2	3	4	5
2206	467567.65	1343882.85	данные отсутствуют	данные отсутствуют
2207	467680.3	1343534.87	данные отсутствуют	данные отсутствуют
2208	467622.83	1343445.43	данные отсутствуют	данные отсутствуют
2209	467390.52	1343309.2	данные отсутствуют	данные отсутствуют
2210	467328.8	1343318.91	данные отсутствуют	данные отсутствуют
2211	467321.26	1343324.94	данные отсутствуют	данные отсутствуют
2212	467326.79	1343350.06	данные отсутствуют	данные отсутствуют
2213	467314.79	1343355.51	данные отсутствуют	данные отсутствуют
2214	467280.16	1343341.21	данные отсутствуют	данные отсутствуют
2215	467266.51	1343315.9	данные отсутствуют	данные отсутствуют
2216	467396.11	1343230	данные отсутствуют	данные отсутствуют
2217	469269.82	1342574.19	данные отсутствуют	данные отсутствуют
2218	469268.82	1342574.15	данные отсутствуют	данные отсутствуют
2219	469268.78	1342575.15	данные отсутствуют	данные отсутствуют
2220	469269.78	1342575.19	данные отсутствуют	данные отсутствуют

Государственный регистратор		ФГИС ЕГРН
полное наименование должности	подпись	инициалы, фамилия

М.П.

Выписка из Единого государственного реестра недвижимости об объекте недвижимости
Описание местоположения земельного участка

Земельный участок			
(вид объекта недвижимости)			
Лист № ____ Раздела 3.2	Всего листов раздела 3.2: ____	Всего разделов: ____	Всего листов выписки: ____
15.04.2022 № 99/2022/460919094			
Кадастровый номер:		40:07:000000:828	

Сведения о характерных точках границы земельного участка				
Система координат				
Зона №				
Номер точки	Координаты		Описание закрепления на местности	Средняя квадратическая погрешность определения координат характерных точек границ земельного участка, м
	X	Y		
1	2	3	4	5
2221	469353.07	1342577.5	данные отсутствуют	данные отсутствуют
2222	469352.07	1342577.46	данные отсутствуют	данные отсутствуют
2223	469352.03	1342578.46	данные отсутствуют	данные отсутствуют
2224	469353.03	1342578.5	данные отсутствуют	данные отсутствуют
2225	469435.32	1342580.77	данные отсутствуют	данные отсутствуют
2226	469434.32	1342580.73	данные отсутствуют	данные отсутствуют
2227	469434.28	1342581.73	данные отсутствуют	данные отсутствуют
2228	469435.28	1342581.77	данные отсутствуют	данные отсутствуют
2229	469516.18	1342583.99	данные отсутствуют	данные отсутствуют
2230	469515.18	1342583.95	данные отсутствуют	данные отсутствуют
2231	469515.14	1342584.95	данные отсутствуют	данные отсутствуют
2232	469516.14	1342584.99	данные отсутствуют	данные отсутствуют
2233	469599.05	1342587.29	данные отсутствуют	данные отсутствуют
2234	469598.05	1342587.25	данные отсутствуют	данные отсутствуют
2235	469598.01	1342588.25	данные отсутствуют	данные отсутствуют

Государственный регистратор		ФГИС ЕГРН
полное наименование должности	подпись	инициалы, фамилия

М.П.

Выписка из Единого государственного реестра недвижимости об объекте недвижимости
Описание местоположения земельного участка

Земельный участок			
(вид объекта недвижимости)			
Лист № ____ Раздела 3.2	Всего листов раздела 3.2 : ____	Всего разделов: ____	Всего листов выписки: ____
15.04.2022 № 99/2022/460919094			
Кадастровый номер:		40:07:000000:828	

Сведения о характерных точках границы земельного участка				
Система координат				
Зона №				
Номер точки	Координаты		Описание закрепления на местности	Средняя квадратическая погрешность определения координат характерных точек границ земельного участка, м
	X	Y		
1	2	3	4	5
2236	469599.01	1342588.29	данные отсутствуют	данные отсутствуют
2237	469681.91	1342591.1	данные отсутствуют	данные отсутствуют
2238	469681.71	1342591.07	данные отсутствуют	данные отсутствуют
2239	469681.67	1342591.31	данные отсутствуют	данные отсутствуют
2240	469681.06	1342595.19	данные отсутствуют	данные отсутствуют
2241	469681.01	1342595.46	данные отсутствуют	данные отсутствуют
2242	469681.21	1342595.5	данные отсутствуют	данные отсутствуют
2243	469681.25	1342595.22	данные отсутствуют	данные отсутствуют
2244	469681.87	1342591.34	данные отсутствуют	данные отсутствуют
2245	469760.87	1342597.09	данные отсутствуют	данные отсутствуют
2246	469758.35	1342596.19	данные отсутствуют	данные отсутствуют
2247	469758.09	1342596.09	данные отсутствуют	данные отсутствуют
2248	469758.02	1342596.28	данные отсутствуют	данные отсутствуют
2249	469758.28	1342596.38	данные отсутствуют	данные отсутствуют
2250	469760.8	1342597.27	данные отсутствуют	данные отсутствуют

Государственный регистратор		ФГИС ЕГРН
полное наименование должности	подпись	инициалы, фамилия

М.П.

Выписка из Единого государственного реестра недвижимости об объекте недвижимости
Описание местоположения земельного участка

Земельный участок			
(вид объекта недвижимости)			
Лист № ____ Раздела 3.2	Всего листов раздела 3.2 : ____	Всего разделов: ____	Всего листов выписки: ____
15.04.2022 № 99/2022/460919094			
Кадастровый номер:		40:07:000000:828	

Сведения о характерных точках границы земельного участка				
Система координат				
Зона №				
Номер точки	Координаты		Описание закрепления на местности	Средняя квадратическая погрешность определения координат характерных точек границ земельного участка, м
	X	Y		
1	2	3	4	5
2251	469761.04	1342597.36	данные отсутствуют	данные отсутствуют
2252	469761.11	1342597.17	данные отсутствуют	данные отсутствуют
2253	469846.64	1342602.62	данные отсутствуют	данные отсутствуют
2254	469845.64	1342602.56	данные отсутствуют	данные отсутствуют
2255	469845.58	1342603.55	данные отсутствуют	данные отсутствуют
2256	469846.58	1342603.62	данные отсутствуют	данные отсутствуют
2257	469937.77	1342606.09	данные отсутствуют	данные отсутствуют
2258	469929.79	1342604.02	данные отсутствуют	данные отсутствуют
2259	469929.6	1342604.08	данные отсутствуют	данные отсутствуют
2260	469929.7	1342604.35	данные отсутствуют	данные отсутствуют
2261	469931.26	1342608.87	данные отсутствуют	данные отсутствуют
2262	469931.43	1342608.98	данные отсутствуют	данные отсутствуют
2263	469937.59	1342606.39	данные отсутствуют	данные отсутствуют
2264	469937.85	1342606.28	данные отсутствуют	данные отсутствуют
2265	465421.62	1344570.7	данные отсутствуют	данные отсутствуют

Государственный регистратор		ФГИС ЕГРН
полное наименование должности	подпись	инициалы, фамилия

М.П.

Выписка из Единого государственного реестра недвижимости об объекте недвижимости
Описание местоположения земельного участка

Земельный участок			
(вид объекта недвижимости)			
Лист № ____ Раздела 3.2	Всего листов раздела 3.2 : ____	Всего разделов: ____	Всего листов выписки: ____
15.04.2022 № 99/2022/460919094			
Кадастровый номер:		40:07:000000:828	

Сведения о характерных точках границы земельного участка				
Система координат Зона №				
Номер точки	Координаты		Описание закрепления на местности	Средняя квадратическая погрешность определения координат характерных точек границ земельного участка, м
	X	Y		
1	2	3	4	5
2266	465266.63	1344444.47	данные отсутствуют	данные отсутствуют
2267	465226.71	1344419.98	данные отсутствуют	данные отсутствуют
2268	465171.19	1344449.8	данные отсутствуют	данные отсутствуют
2269	465094.07	1344527.94	данные отсутствуют	данные отсутствуют
2270	465091.5	1344561.87	данные отсутствуют	данные отсутствуют
2271	465113.61	1344590.66	данные отсутствуют	данные отсутствуют
2272	465148.04	1344618.57	данные отсутствуют	данные отсутствуют
2273	465200.41	1344656.07	данные отсутствуют	данные отсутствуют
2274	465263.59	1344701.74	данные отсутствуют	данные отсутствуют
2275	468248.11	1344887.27	данные отсутствуют	данные отсутствуют
2276	468232.87	1344869.44	данные отсутствуют	данные отсутствуют
2277	468213.69	1344942.98	данные отсутствуют	данные отсутствуют
2278	468261.53	1344959.51	данные отсутствуют	данные отсутствуют
2279	468271.72	1344941.02	данные отсутствуют	данные отсутствуют
2280	472543.59	1347715.58	данные отсутствуют	данные отсутствуют

Государственный регистратор		ФГИС ЕГРН
полное наименование должности	подпись	инициалы, фамилия

М.П.

Выписка из Единого государственного реестра недвижимости об объекте недвижимости
Описание местоположения земельного участка

Земельный участок			
(вид объекта недвижимости)			
Лист № ____ Раздела 3.2	Всего листов раздела 3.2 : ____	Всего разделов: ____	Всего листов выписки: ____
15.04.2022 № 99/2022/460919094			
Кадастровый номер:		40:07:000000:828	

Сведения о характерных точках границы земельного участка				
Система координат				
Зона №				
Номер точки	Координаты		Описание закрепления на местности	Средняя квадратическая погрешность определения координат характерных точек границ земельного участка, м
	X	Y		
1	2	3	4	5
2281	472543.42	1347715.36	данные отсутствуют	данные отсутствуют
2282	472543.26	1347715.48	данные отсутствуют	данные отсутствуют
2283	472543.44	1347715.71	данные отсутствуют	данные отсутствуют
2284	472546.85	1347720.12	данные отсутствуют	данные отсутствуют
2285	472547.01	1347720.32	данные отсутствуют	данные отсутствуют
2286	472547.16	1347720.2	данные отсутствуют	данные отсутствуют
2287	472547.01	1347720	данные отсутствуют	данные отсутствуют
2288	473003.56	1347790.27	данные отсутствуют	данные отсутствуют
2289	472997.78	1347788.73	данные отсутствуют	данные отсутствуют
2290	472997.58	1347788.76	данные отсутствуют	данные отсутствуют
2291	472997.62	1347789.04	данные отсутствуют	данные отсутствуют
2292	472998.06	1347792.21	данные отсутствуют	данные отсутствуют
2293	472998.2	1347792.34	данные отсутствуют	данные отсутствуют
2294	473003.37	1347790.55	данные отсутствуют	данные отсутствуют
2295	473003.63	1347790.46	данные отсутствуют	данные отсутствуют

Государственный регистратор		ФГИС ЕГРН
полное наименование должности	подпись	инициалы, фамилия

М.П.

Выписка из Единого государственного реестра недвижимости об объекте недвижимости
Описание местоположения земельного участка

Земельный участок			
(вид объекта недвижимости)			
Лист № ____ Раздела 3.2	Всего листов раздела 3.2 : ____	Всего разделов: ____	Всего листов выписки: ____
15.04.2022 № 99/2022/460919094			
Кадастровый номер:		40:07:000000:828	

Сведения о характерных точках границы земельного участка				
Система координат				
Зона №				
Номер точки	Координаты		Описание закрепления на местности	Средняя квадратическая погрешность определения координат характерных точек границ земельного участка, м
	X	Y		
1	2	3	4	5
2296	470564.96	1348179.18	данные отсутствуют	данные отсутствуют
2297	470492.77	1348116.93	данные отсутствуют	данные отсутствуют
2298	470422.95	1348193.69	данные отсутствуют	данные отсутствуют
2299	470455.99	1348224.31	данные отсутствуют	данные отсутствуют
2300	470506	1348184.87	данные отсутствуют	данные отсутствуют
2301	470531.66	1348174.3	данные отсутствуют	данные отсутствуют
2302	470080.92	1348271.04	данные отсутствуют	данные отсутствуют
2303	470030.47	1348261.77	данные отсутствуют	данные отсутствуют
2304	469924.09	1348273.33	данные отсутствуют	данные отсутствуют
2305	469904.39	1348293.37	данные отсутствуют	данные отсутствуют
2306	469906.91	1348315.68	данные отсутствуют	данные отсутствуют
2307	469939.41	1348333.89	данные отсутствуют	данные отсутствуют
2308	469958.23	1348339.51	данные отсутствуют	данные отсутствуют
2309	469992.49	1348342.14	данные отсутствуют	данные отсутствуют
2310	470088.35	1348333.42	данные отсутствуют	данные отсутствуют

Государственный регистратор		ФГИС ЕГРН
полное наименование должности	подпись	инициалы, фамилия

М.П.

Выписка из Единого государственного реестра недвижимости об объекте недвижимости
Описание местоположения земельного участка

Земельный участок			
<small>(вид объекта недвижимости)</small>			
Лист № ____ Раздела 3.2	Всего листов раздела 3.2 : ____	Всего разделов: ____	Всего листов выписки: ____
15.04.2022 № 99/2022/460919094			
Кадастровый номер:		40:07:000000:828	

Сведения о характерных точках границы земельного участка				
Система координат				
Зона №				
Номер точки	Координаты		Описание закрепления на местности	Средняя квадратическая погрешность определения координат характерных точек границ земельного участка, м
	X	Y		
1	2	3	4	5
2311	470101.32	1348305.88	данные отсутствуют	данные отсутствуют
2312	467142.05	1348662.24	данные отсутствуют	данные отсутствуют
2313	467064.25	1348655.64	данные отсутствуют	данные отсутствуют
2314	467056.96	1348716.42	данные отсутствуют	данные отсутствуют
2315	467053.83	1348727.19	данные отсутствуют	данные отсутствуют
2316	467040.28	1348741.43	данные отсутствуют	данные отсутствуют
2317	467032.64	1348739.7	данные отсутствуют	данные отсутствуют
2318	467032.3	1348702.53	данные отсутствуют	данные отсутствуют
2319	467021.53	1348642.79	данные отсутствуют	данные отсутствуют
2320	466953.45	1348630.29	данные отсутствуют	данные отсутствуют
2321	466896.14	1348606.67	данные отсутствуют	данные отсутствуют
2322	466837.44	1348571.94	данные отсутствуют	данные отсутствуют
2323	466746.09	1348530.95	данные отсутствуют	данные отсутствуют
2324	466721.43	1348525.74	данные отсутствуют	данные отсутствуют
2325	466708.93	1348527.13	данные отсутствуют	данные отсутствуют

Государственный регистратор		ФГИС ЕГРН
полное наименование должности	подпись	инициалы, фамилия

М.П.

Выписка из Единого государственного реестра недвижимости об объекте недвижимости
Описание местоположения земельного участка

Земельный участок			
(вид объекта недвижимости)			
Лист № ____ Раздела 3.2	Всего листов раздела 3.2 : ____	Всего разделов: ____	Всего листов выписки: ____
15.04.2022 № 99/2022/460919094			
Кадастровый номер:		40:07:000000:828	

Сведения о характерных точках границы земельного участка				
Система координат				
Зона №				
Номер точки	Координаты		Описание закрепления на местности	Средняя квадратическая погрешность определения координат характерных точек границ земельного участка, м
	X	Y		
1	2	3	4	5
2326	466696.43	1348543.46	данные отсутствуют	данные отсутствуют
2327	466688.41	1348594.49	данные отсутствуют	данные отсутствуют
2328	466687.35	1348719.2	данные отсутствуют	данные отсутствуют
2329	466767.98	1348737.61	данные отсутствуют	данные отсутствуют
2330	466796.11	1348737.96	данные отсутствуют	данные отсутствуют
2331	466877.04	1348751.5	данные отсутствуют	данные отсутствуют
2332	466983.67	1348786.59	данные отсутствуют	данные отсутствуют
2333	467046.54	1348798.39	данные отсутствуют	данные отсутствуют
2334	467098.98	1348807.43	данные отсутствуют	данные отсутствуют
2335	467125.38	1348803.26	данные отсутствуют	данные отсутствуют
2336	467204.92	1348801.87	данные отсутствуют	данные отсутствуют
2337	467219.51	1348774.08	данные отсутствуют	данные отсутствуют
2338	467226.11	1348724.41	данные отсутствуют	данные отсутствуют
2339	467542.53	1348736.57	данные отсутствуют	данные отсутствуют
2340	467514.91	1348734.84	данные отсутствуют	данные отсутствуют

Государственный регистратор		ФГИС ЕГРН
полное наименование должности	подпись	инициалы, фамилия

М.П.

Выписка из Единого государственного реестра недвижимости об объекте недвижимости
Описание местоположения земельного участка

Земельный участок			
(вид объекта недвижимости)			
Лист № ____ Раздела 3.2	Всего листов раздела 3.2 : ____	Всего разделов: ____	Всего листов выписки: ____
15.04.2022 № 99/2022/460919094			
Кадастровый номер:		40:07:000000:828	

Сведения о характерных точках границы земельного участка				
Система координат				
Зона №				
Номер точки	Координаты		Описание закрепления на местности	Средняя квадратическая погрешность определения координат характерных точек границ земельного участка, м
	X	Y		
1	2	3	4	5
2341	467492.34	1348739.7	данные отсутствуют	данные отсутствуют
2342	467490.6	1348731.36	данные отсутствуют	данные отсутствуют
2343	467474.63	1348727.89	данные отсутствуют	данные отсутствуют
2344	467464.9	1348732.75	данные отсутствуют	данные отсутствуют
2345	467457.61	1348725.11	данные отсутствуют	данные отсутствуют
2346	467416.27	1348706.01	данные отсутствуют	данные отсутствуют
2347	467385.01	1348676.48	данные отсутствуют	данные отсутствуют
2348	467360.35	1348671.97	данные отсутствуют	данные отсутствуют
2349	467312.07	1348652.52	данные отсутствуют	данные отсутствуют
2350	467290.54	1348631.33	данные отсутствуют	данные отсутствуют
2351	467239.13	1348610.49	данные отсутствуют	данные отсутствуют
2352	467195.37	1348630.98	данные отсутствуют	данные отсутствуют
2353	467203.7	1348643.14	данные отсутствуют	данные отсутствуют
2354	467261.02	1348678.92	данные отсутствуют	данные отсутствуют
2355	467264.49	1348691.07	данные отсутствуют	данные отсутствуют

Государственный регистратор		ФГИС ЕГРН
полное наименование должности	подпись	инициалы, фамилия

М.П.

Выписка из Единого государственного реестра недвижимости об объекте недвижимости
Описание местоположения земельного участка

Земельный участок			
(вид объекта недвижимости)			
Лист № ____ Раздела 3.2	Всего листов раздела 3.2 : ____	Всего разделов: ____	Всего листов выписки: ____
15.04.2022 № 99/2022/460919094			
Кадастровый номер:		40:07:000000:828	

Сведения о характерных точках границы земельного участка				
Система координат				
Зона №				
Номер точки	Координаты		Описание закрепления на местности	Средняя квадратическая погрешность определения координат характерных точек границ земельного участка, м
	X	Y		
1	2	3	4	5
2356	467335	1348710.87	данные отсутствуют	данные отсутствуют
2357	467398.21	1348732.75	данные отсутствуют	данные отсутствуют
2358	467408.98	1348733.45	данные отсутствуют	данные отсутствуют
2359	467466.29	1348744.39	данные отсутствуют	данные отсутствуют
2360	467548.78	1348758.11	данные отсутствуют	данные отсутствуют

Государственный регистратор		ФГИС ЕГРН
полное наименование должности	подпись	инициалы, фамилия

М.П.

Выписка из Единого государственного реестра недвижимости об объекте недвижимости
Сведения о частях земельного участка

Земельный участок			
(вид объекта недвижимости)			
Лист № ____ Раздела 4	Всего листов раздела 4 : ____	Всего разделов: ____	Всего листов выписки: ____
15.04.2022.№ 99/2022/460919094			
Кадастровый номер:		40:07:000000:828	


План (чертеж, схема) части земельного участка	Учетный номер части: 40:07:000000:828/1		
			
Масштаб 1: данные отсутствуют	Условные обозначения:		

Государственный регистратор		ФГИС ЕГРН
полное наименование должности	подпись	инициалы, фамилия

М.П.

Выписка из Единого государственного реестра недвижимости об объекте недвижимости
Сведения о частях земельного участка

Земельный участок			
(вид объекта недвижимости)			
Лист № ____ Раздела 4	Всего листов раздела 4 : ____	Всего разделов: ____	Всего листов выписки: ____
15.04.2022 № 99/2022/460919094			
Кадастровый номер:		40:07:000000:828	

План (чертеж, схема) части земельного участка		Учетный номер части: 40:07:000000:828/2	
			
Масштаб 1: данные отсутствуют	Условные обозначения:		

Государственный регистратор		ФГИС ЕГРН
полное наименование должности	подпись	инициалы, фамилия

М.П.

Выписка из Единого государственного реестра недвижимости об объекте недвижимости
Сведения о частях земельного участка

Земельный участок			
(вид объекта недвижимости)			
Лист № ____ Раздела 4	Всего листов раздела 4 : ____	Всего разделов: ____	Всего листов выписки: ____
15.04.2022 № 99/2022/460919094			
Кадастровый номер:		40:07:000000:828	


План (чертеж, схема) части земельного участка	Учетный номер части: 40:07:000000:828/3
<div>40:07:000000:828/3</div>	
Масштаб 1: данные отсутствуют	Условные обозначения:

Государственный регистратор		ФГИС ЕГРН
полное наименование должности	подпись	инициалы, фамилия

М.П.

Выписка из Единого государственного реестра недвижимости об объекте недвижимости
Сведения о частях земельного участка

Земельный участок			
(вид объекта недвижимости)			
Лист № ____ Раздела 4	Всего листов раздела 4 : ____	Всего разделов: ____	Всего листов выписки: ____
15.04.2022 № 99/2022/460919094			
Кадастровый номер:		40:07:000000:828	

План (чертеж, схема) части земельного участка		Учетный номер части: 40:07:000000:828/4	
			
Масштаб 1: данные отсутствуют	Условные обозначения:		

Государственный регистратор		ФГИС ЕГРН
полное наименование должности	подпись	инициалы, фамилия

М.П.

Выписка из Единого государственного реестра недвижимости об объекте недвижимости
Сведения о частях земельного участка

Земельный участок			
(вид объекта недвижимости)			
Лист № ____ Раздела 4	Всего листов раздела 4 : ____	Всего разделов: ____	Всего листов выписки: ____
15.04.2022 № 99/2022/460919094			
Кадастровый номер:		40:07:000000:828	


План (чертеж, схема) части земельного участка		Учетный номер части: 40:07:000000:828/5	
<div style="border: 1px solid black; height: 250px; position: relative; margin: 10px;"> <div style="position: absolute; top: 50%; left: 50%; transform: translate(-50%, -50%);"> 40:07:000000:828/5 </div> </div>			
Масштаб 1: данные отсутствуют	Условные обозначения:		

Государственный регистратор		ФГИС ЕГРН
полное наименование должности	подпись	инициалы, фамилия

М.П.

Выписка из Единого государственного реестра недвижимости об объекте недвижимости
Сведения о частях земельного участка

Земельный участок			
(вид объекта недвижимости)			
Лист № ____ Раздела 4	Всего листов раздела 4 : ____	Всего разделов: ____	Всего листов выписки: ____
15.04.2022.№ 99/2022/460919094			
Кадастровый номер:		40:07:000000:828	

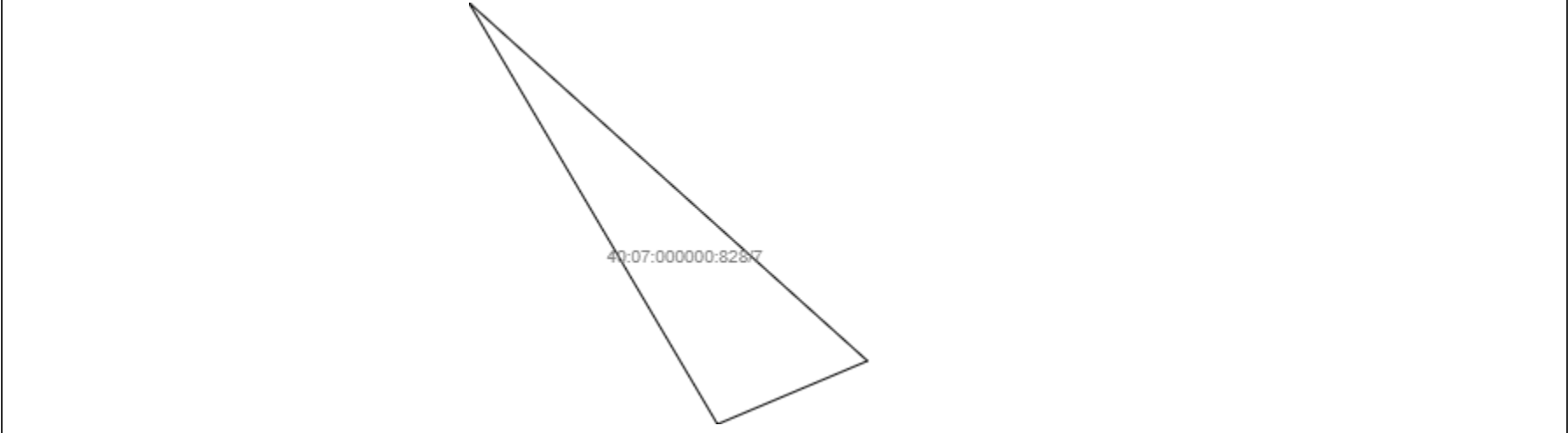
План (чертеж, схема) части земельного участка		Учетный номер части: 40:07:000000:828/6	
			
Масштаб 1: данные отсутствуют	Условные обозначения:		

Государственный регистратор		ФГИС ЕГРН
полное наименование должности	подпись	инициалы, фамилия

М.П.

Выписка из Единого государственного реестра недвижимости об объекте недвижимости
Сведения о частях земельного участка

Земельный участок			
(вид объекта недвижимости)			
Лист № ____ Раздела 4	Всего листов раздела 4 : ____	Всего разделов: ____	Всего листов выписки: ____
15.04.2022 № 99/2022/460919094			
Кадастровый номер:		40:07:000000:828	


План (чертеж, схема) части земельного участка		Учетный номер части: 40:07:000000:828/7	
			
Масштаб 1: данные отсутствуют	Условные обозначения:		

Государственный регистратор		ФГИС ЕГРН
полное наименование должности	подпись	инициалы, фамилия

М.П.

Выписка из Единого государственного реестра недвижимости об объекте недвижимости
Сведения о частях земельного участка

Земельный участок			
(вид объекта недвижимости)			
Лист № ____ Раздела 4	Всего листов раздела 4 : ____	Всего разделов: ____	Всего листов выписки: ____
15.04.2022 № 99/2022/460919094			
Кадастровый номер:		40:07:000000:828	

План (чертеж, схема) части земельного участка		Учетный номер части: 40:07:000000:828/8	
			
Масштаб 1: данные отсутствуют	Условные обозначения:		

Государственный регистратор		ФГИС ЕГРН
полное наименование должности	подпись	инициалы, фамилия

М.П.

**Выписка из Единого государственного реестра недвижимости об объекте недвижимости
Сведения о частях земельного участка**

Земельный участок			
(вид объекта недвижимости)			
Лист № ____ Раздела 4.1	Всего листов раздела 4.1 : ____	Всего разделов: ____	Всего листов выписки: ____
15.04.2022.№ 99/2022/460919094			
Кадастровый номер:		40:07:000000:828	

Учетный номер части	Площадь (м ²)	Содержание ограничения в использовании или ограничения права на объект недвижимости или обременения объекта недвижимости
1	2	3
1	4687	Ограничения прав на земельный участок, предусмотренные статьями 56, 56.1 Земельного кодекса Российской Федерации, Доверенность № 5-1168 от 10.10.2013, срок действия: 15.02.2016
2	6494	Ограничения прав на земельный участок, предусмотренные статьями 56, 56.1 Земельного кодекса Российской Федерации, ВЛ-10 кВ №1 ПС Остров № б/н от 25.01.2016, срок действия: 08.06.2016
3	68	Ограничения прав на земельный участок, предусмотренные статьями 56, 56.1 Земельного кодекса Российской Федерации, plot № б/н от 14.04.2016, срок действия: 09.06.2016
4	76245	Ограничения прав на земельный участок, предусмотренные статьями 56, 56.1 Земельного кодекса Российской Федерации, Постановление "О порядке установления охранных зон объектов электросетевого хозяйства и особых условий использования земельных участков, расположенных в границах таких зон" № №160 от 24.02.2009, срок действия: 23.11.2016
5	16	Ограничения прав на земельный участок, предусмотренные статьями 56, 56.1 Земельного кодекса Российской Федерации, Приказ "Об установлении охранных зон пунктов государственной геодезической сети" № 102-П от 17.04.2017, срок действия: 16.10.2017
6	0	Ограничения прав на земельный участок, предусмотренные статьями 56, 56.1 Земельного кодекса Российской Федерации, "Об утверждении Правил охраны магистральных газопроводов и о внесении изменений в Положение о представлении в федеральный орган исполнительной власти (его территориальные органы), уполномоченный Правительством Российской Федерации на осуществление государственного кадастрового учета, государственной регистрации прав ведение Единого государственного реестра недвижимости и предоставление сведений ..." № 1083 от 08.09.2017, срок действия: 22.10.2020
7	24	Ограничения прав на земельный участок, предусмотренные статьями 56, 56.1 Земельного кодекса Российской Федерации, «О порядке установления охранных зон объектов электросетевого хозяйства и особых условий использования земельных участков, расположенных в границах таких зон» № 160 от 24.02.2009, срок действия: 21.07.2021
8	139	Ограничения прав на земельный участок, предусмотренные статьями 56, 56.1 Земельного кодекса Российской Федерации, Постановление Правительства РФ «О порядке установления охранных зон объектов электросетевого хозяйства и особых условий использования земельных участков, расположенных в границах таких зон» от 24 февраля 2009 г. №160 № 160 от 24.02.2009, срок действия: 16.09.2021

Государственный регистратор		ФГИС ЕГРН
полное наименование должности	подпись	инициалы, фамилия

М.П.

Выписка из Единого государственного реестра недвижимости об объекте недвижимости
Сведения о частях земельного участка

Земельный участок				
(вид объекта недвижимости)				
Лист № ____ Раздела 4.2		Всего листов раздела 4.2 : ____		Всего разделов: ____
15.04.2022.№ 99/2022/460919094				
Кадастровый номер:			40:07:000000:828	
Сведения о характерных точках границы части (частей) земельного участка				
Учетный номер части: 1				
Система координат: МСК-05				
Зона №				
Номер точки	Координаты, м		Описание закрепления на местности	Средняя квадратическая погрешность определения координат характерных точек границы части земельного участка, м
	X	Y		
1	2	3	4	5
2361	472467.16	1341157.4	данные отсутствуют	данные отсутствуют
2361	472467.16	1341157.4	данные отсутствуют	данные отсутствуют
2362	472523.91	1341263.62	данные отсутствуют	данные отсутствуют
2363	472609.83	1341379.54	данные отсутствуют	данные отсутствуют
2364	472618.31	1341431.8	данные отсутствуют	данные отсутствуют
2365	472610.09	1341505.52	данные отсутствуют	данные отсутствуют
2366	472599.02	1341538.98	данные отсутствуют	данные отсутствуют
2367	472541.01	1341665.16	данные отсутствуют	данные отсутствуют
2368	472540.94	1341666.81	данные отсутствуют	данные отсутствуют
2369	472540.94	1341668.79	данные отсутствуют	данные отсутствуют
2370	472587.05	1341803.34	данные отсутствуют	данные отсутствуют
2371	472587.65	1341806.04	данные отсутствуют	данные отсутствуют
2372	472587.29	1341808.38	данные отсутствуют	данные отсутствуют
2373	472583.41	1341984.96	данные отсутствуют	данные отсутствуют
2374	472580.15	1342008.19	данные отсутствуют	данные отсутствуют
2375	472573.25	1342021.34	данные отсутствуют	данные отсутствуют
Государственный регистратор				ФГИС ЕГРН
полное наименование должности			подпись	инициалы, фамилия

М.П.

Выписка из Единого государственного реестра недвижимости об объекте недвижимости
Сведения о частях земельного участка

Земельный участок			
(вид объекта недвижимости)			
Лист № ____ Раздела 4.2	Всего листов раздела 4.2 : ____	Всего разделов: ____	Всего листов выписки: ____
15.04.2022 № 99/2022/460919094			
Кадастровый номер:		40:07:000000:828	

Номер точки	Координаты, м		Описание закрепления на местности	Средняя квадратическая погрешность определения координат характерных точек границы части земельного участка, м
	X	Y		
1	2	3	4	5
2376	472578.41	1341984.56	данные отсутствуют	данные отсутствуют
2377	472582.3	1341807.95	данные отсутствуют	данные отсутствуют
2378	472582.56	1341806.2	данные отсутствуют	данные отсутствуют
2379	472582.23	1341804.69	данные отсутствуют	данные отсутствуют
2380	472535.94	1341669.62	данные отсутствуют	данные отсутствуют
2381	472535.94	1341666.69	данные отсутствуют	данные отсутствуют
2382	472536.06	1341663.95	данные отсутствуют	данные отсутствуют
2383	472594.36	1341537.15	данные отсутствуют	данные отсутствуют
2384	472605.18	1341504.45	данные отсутствуют	данные отсутствуют
2385	472613.27	1341431.93	данные отсутствуют	данные отсутствуют
2386	472605.09	1341381.54	данные отсутствуют	данные отсутствуют
2387	472519.67	1341266.3	данные отсутствуют	данные отсутствуют
2388	472462.41	1341159.12	данные отсутствуют	данные отсутствуют
2389	472459.5	1341145.01	данные отсутствуют	данные отсутствуют
2390	472464.22	1341143.13	данные отсутствуют	данные отсутствуют

Государственный регистратор		ФГИС ЕГРН
полное наименование должности	подпись	инициалы, фамилия

М.П.

Выписка из Единого государственного реестра недвижимости об объекте недвижимости
Сведения о частях земельного участка

Земельный участок				
(вид объекта недвижимости)				
Лист № ____ Раздела 4.2		Всего листов раздела 4.2 : ____		Всего разделов: ____
Всего листов выписки: ____				
15.04.2022.№ 99/2022/460919094				
Кадастровый номер:			40:07:000000:828	
Сведения о характерных точках границы части (частей) земельного участка				
Учетный номер части: 2				
Система координат: МСК-05				
Зона №				
Номер точки	Координаты, м		Описание закрепления на местности	Средняя квадратическая погрешность определения координат характерных точек границы части земельного участка, м
	X	Y		
1	2	3	4	5
602	472996.33	1347778.29	данные отсутствуют	данные отсутствуют
602	472996.33	1347778.29	данные отсутствуют	данные отсутствуют
622	472647.08	1347923.14	данные отсутствуют	данные отсутствуют
624	472616.35	1347850.18	данные отсутствуют	данные отсутствуют
2280	472543.59	1347715.58	данные отсутствуют	данные отсутствуют
2281	472543.42	1347715.36	данные отсутствуют	данные отсутствуют
2282	472543.26	1347715.48	данные отсутствуют	данные отсутствуют
2282	472543.26	1347715.48	данные отсутствуют	данные отсутствуют
2283	472543.44	1347715.71	данные отсутствуют	данные отсутствуют
2284	472546.85	1347720.12	данные отсутствуют	данные отсутствуют
2285	472547.01	1347720.32	данные отсутствуют	данные отсутствуют
2286	472547.16	1347720.2	данные отсутствуют	данные отсутствуют
2287	472547.01	1347720	данные отсутствуют	данные отсутствуют
2288	473003.56	1347790.27	данные отсутствуют	данные отсутствуют
2289	472997.78	1347788.73	данные отсутствуют	данные отсутствуют
2290	472997.58	1347788.76	данные отсутствуют	данные отсутствуют
Государственный регистратор				ФГИС ЕГРН
полное наименование должности			подпись	инициалы, фамилия

М.П.

Выписка из Единого государственного реестра недвижимости об объекте недвижимости
Сведения о частях земельного участка

Земельный участок			
(вид объекта недвижимости)			
Лист № ____ Раздела 4.2	Всего листов раздела 4.2: ____	Всего разделов: ____	Всего листов выписки: ____
15.04.2022 № 99/2022/460919094			
Кадастровый номер:		40:07:000000:828	

Номер точки	Координаты, м		Описание закрепления на местности	Средняя квадратическая погрешность определения координат характерных точек границы части земельного участка, м
	X	Y		
1	2	3	4	5
2290	472997.58	1347788.76	данные отсутствуют	данные отсутствуют
2291	472997.62	1347789.04	данные отсутствуют	данные отсутствуют
2292	472998.06	1347792.21	данные отсутствуют	данные отсутствуют
2293	472998.2	1347792.34	данные отсутствуют	данные отсутствуют
2294	473003.37	1347790.55	данные отсутствуют	данные отсутствуют
2295	473003.63	1347790.46	данные отсутствуют	данные отсутствуют
2391	473003.49	1347779.12	данные отсутствуют	данные отсутствуют
2392	473007.25	1347789.08	данные отсутствуют	данные отсутствуют
2393	473054.16	1347897.5	данные отсутствуют	данные отсутствуют
2394	473027.3	1347888.32	данные отсутствуют	данные отсутствуют
2395	472987.78	1347796.96	данные отсутствуют	данные отсутствуют
2396	472976.11	1347766.05	данные отсутствуют	данные отсутствуют
2397	472645.1	1347901.99	данные отсутствуют	данные отсутствуют
2397	472645.1	1347901.99	данные отсутствуют	данные отсутствуют
2398	472654.53	1347921.7	данные отсутствуют	данные отсутствуют
2399	472553.51	1347716.98	данные отсутствуют	данные отсутствуют
2399	472553.51	1347716.98	данные отсутствуют	данные отсутствуют
Государственный регистратор			ФГИС ЕГРН	
полное наименование должности			подпись	
			инициалы, фамилия	

М.П.

Выписка из Единого государственного реестра недвижимости об объекте недвижимости
Сведения о частях земельного участка

Земельный участок			
(вид объекта недвижимости)			
Лист № ____ Раздела 4.2	Всего листов раздела 4.2 : ____	Всего разделов: ____	Всего листов выписки: ____
15.04.2022 № 99/2022/460919094			
Кадастровый номер:		40:07:000000:828	

Номер точки	Координаты, м		Описание закрепления на местности	Средняя квадратическая погрешность определения координат характерных точек границы части земельного участка, м
	X	Y		
1	2	3	4	5
2400	472621.47	1347852.6	данные отсутствуют	данные отсутствуют
2401	472594.8	1347846.26	данные отсутствуют	данные отсутствуют
2402	472534.4	1347725.73	данные отсутствуют	данные отсутствуют
2403	472519.36	1347689.61	данные отсутствуют	данные отсутствуют
2404	472542.05	1347689.46	данные отсутствуют	данные отсутствуют

Государственный регистратор		ФГИС ЕГРН
полное наименование должности	подпись	инициалы, фамилия

М.П.

Выписка из Единого государственного реестра недвижимости об объекте недвижимости
Сведения о частях земельного участка

Земельный участок				
(вид объекта недвижимости)				
Лист № ____ Раздела 4.2		Всего листов раздела 4.2 : ____		Всего разделов: ____
Всего листов выписки: ____				
15.04.2022 № 99/2022/460919094				
Кадастровый номер:			40:07:000000:828	
Сведения о характерных точках границы части (частей) земельного участка				
Учетный номер части: 3				
Система координат: МСК-05				
Зона №				
Номер точки	Координаты, м		Описание закрепления на местности	Средняя квадратическая погрешность определения координат характерных точек границы части земельного участка, м
	X	Y		
1	2	3	4	5
1636	466384.31	1342237.91	данные отсутствуют	данные отсутствуют
1636	466384.31	1342237.91	данные отсутствуют	данные отсутствуют
2405	466579.66	1342346.02	данные отсутствуют	данные отсутствуют
2405	466579.66	1342346.02	данные отсутствуют	данные отсутствуют
2406	466596.43	1342354.17	данные отсутствуют	данные отсутствуют
2407	466594.02	1342357.2	данные отсутствуют	данные отсутствуют
2408	466388.44	1342244.12	данные отсутствуют	данные отсутствуют
2409	466377.08	1342242.92	данные отсутствуют	данные отсутствуют

Государственный регистратор		ФГИС ЕГРН
полное наименование должности	подпись	инициалы, фамилия

М.П.

Выписка из Единого государственного реестра недвижимости об объекте недвижимости
Сведения о частях земельного участка

Земельный участок				
(вид объекта недвижимости)				
Лист № ____ Раздела 4.2		Всего листов раздела 4.2 : ____		Всего разделов: ____
15.04.2022 № 99/2022/460919094				
Кадастровый номер:			40:07:000000:828	
Сведения о характерных точках границы части (частей) земельного участка				
Учетный номер части: 4				
Система координат: МСК-05				
Зона №				
Номер точки	Координаты, м		Описание закрепления на местности	Средняя квадратическая погрешность определения координат характерных точек границы части земельного участка, м
	X	Y		
1	2	3	4	5
1636	466384.31	1342237.91	данные отсутствуют	данные отсутствуют
1636	466384.31	1342237.91	данные отсутствуют	данные отсутствуют
1639	466569.93	1342341.29	данные отсутствуют	данные отсутствуют
1639	466569.93	1342341.29	данные отсутствуют	данные отсутствуют
1699	468984.66	1342532.7	данные отсутствуют	данные отсутствуют
1700	468989.92	1342533.65	данные отсутствуют	данные отсутствуют
1701	469123.89	1342560.87	данные отсутствуют	данные отсутствуют
1702	469284.07	1342570.61	данные отсутствуют	данные отсутствуют
1703	469358.46	1342572.8	данные отсутствуют	данные отсутствуют
1704	469416.43	1342576.49	данные отсутствуют	данные отсутствуют
1705	469441.48	1342578.16	данные отсутствуют	данные отсутствуют
1706	469712.81	1342590.87	данные отсутствуют	данные отсутствуют
1707	469812.85	1342593.07	данные отсутствуют	данные отсутствуют
1715	470410.05	1342132.68	данные отсутствуют	данные отсутствуют
1716	470495.73	1342053.86	данные отсутствуют	данные отсутствуют
1717	470563.76	1341990.86	данные отсутствуют	данные отсутствуют
Государственный регистратор				ФГИС ЕГРН
полное наименование должности			подпись	инициалы, фамилия

М.П.

Выписка из Единого государственного реестра недвижимости об объекте недвижимости
Сведения о частях земельного участка

Земельный участок			
(вид объекта недвижимости)			
Лист № ____ Раздела 4.2	Всего листов раздела 4.2 : ____	Всего разделов: ____	Всего листов выписки: ____
15.04.2022 № 99/2022/460919094			
Кадастровый номер:		40:07:000000:828	

Номер точки	Координаты, м		Описание закрепления на местности	Средняя квадратическая погрешность определения координат характерных точек границы части земельного участка, м
	X	Y		
1	2	3	4	5
1718	470585.4	1341975.73	данные отсутствуют	данные отсутствуют
1719	470585.56	1341975.93	данные отсутствуют	данные отсутствуют
1720	470589	1341980.14	данные отсутствуют	данные отсутствуют
1721	470589.17	1341980.36	данные отсутствуют	данные отсутствуют
1722	470589.33	1341980.23	данные отсутствуют	данные отсутствуют
1723	470589.15	1341980.01	данные отсутствуют	данные отсутствуют
1724	470585.71	1341975.8	данные отсутствуют	данные отсутствуют
1725	470585.55	1341975.61	данные отсутствуют	данные отсутствуют
1726	470592.62	1341970.6	данные отсутствуют	данные отсутствуют
1727	470625.93	1341954.78	данные отсутствуют	данные отсутствуют
1728	470673.49	1341945.31	данные отсутствуют	данные отсутствуют
1729	470740.75	1341935.38	данные отсутствуют	данные отсутствуют
1733	471496.03	1341817	данные отсутствуют	данные отсутствуют
1734	471542.07	1341785.26	данные отсутствуют	данные отсутствуют
1735	471602.58	1341739.54	данные отсутствуют	данные отсутствуют
1736	471639.19	1341711.07	данные отсутствуют	данные отсутствуют
1737	471715.95	1341650.31	данные отсутствуют	данные отсутствуют
Государственный регистратор			ФГИС ЕГРН	
полное наименование должности			подпись	
			инициалы, фамилия	

М.П.

Выписка из Единого государственного реестра недвижимости об объекте недвижимости
Сведения о частях земельного участка

Земельный участок			
(вид объекта недвижимости)			
Лист № ____ Раздела 4.2	Всего листов раздела 4.2 : ____	Всего разделов: ____	Всего листов выписки: ____
15.04.2022 № 99/2022/460919094			
Кадастровый номер:		40:07:000000:828	

Номер точки	Координаты, м		Описание закрепления на местности	Средняя квадратическая погрешность определения координат характерных точек границы части земельного участка, м
	X	Y		
1	2	3	4	5
1738	471796.94	1341588.36	данные отсутствуют	данные отсутствуют
1739	471911.42	1341501.59	данные отсутствуют	данные отсутствуют
1740	471998.98	1341435.32	данные отсутствуют	данные отсутствуют
1741	472078.12	1341373.29	данные отсутствуют	данные отсутствуют
1743	472252.54	1341240.34	данные отсутствуют	данные отсутствуют
1744	472346.3	1341193.91	данные отсутствуют	данные отсутствуют
1745	472405.85	1341166.4	данные отсутствуют	данные отсутствуют
1751	472733.01	1341122.24	данные отсутствуют	данные отсутствуют
1752	472746.46	1341161.74	данные отсутствуют	данные отсутствуют
1753	472719.98	1341305.9	данные отсутствуют	данные отсутствуют
1754	472707.79	1341329.43	данные отсутствуют	данные отсутствуют
1756	472683.84	1341361.79	данные отсутствуют	данные отсутствуют
1756	472683.84	1341361.79	данные отсутствуют	данные отсутствуют
1758	472669.03	1341461.54	данные отсутствуют	данные отсутствуют
1909	471505.15	1341818.25	данные отсутствуют	данные отсутствуют
1910	471504.36	1341818.86	данные отсутствуют	данные отсутствуют
1910	471504.36	1341818.86	данные отсутствуют	данные отсутствуют
Государственный регистратор				ФГИС ЕГРН
полное наименование должности			подпись	инициалы, фамилия

М.П.

Выписка из Единого государственного реестра недвижимости об объекте недвижимости
Сведения о частях земельного участка

Земельный участок			
(вид объекта недвижимости)			
Лист № ____ Раздела 4.2	Всего листов раздела 4.2 : ____	Всего разделов: ____	Всего листов выписки: ____
15.04.2022 № 99/2022/460919094			
Кадастровый номер:		40:07:000000:828	

Номер точки	Координаты, м		Описание закрепления на местности	Средняя квадратическая погрешность определения координат характерных точек границы части земельного участка, м
	X	Y		
1	2	3	4	5
1911	471504.98	1341819.65	данные отсутствуют	данные отсутствуют
1912	471505.77	1341819.04	данные отсутствуют	данные отсутствуют
1913	471441.04	1341864.13	данные отсутствуют	данные отсутствуют
1914	471440.84	1341864.15	данные отсутствуют	данные отсутствуют
1914	471440.84	1341864.15	данные отсутствуют	данные отсутствуют
1915	471440.88	1341864.43	данные отсутствуют	данные отсутствуют
1916	471441.36	1341868.47	данные отсутствуют	данные отсутствуют
1917	471441.39	1341868.71	данные отсутствуют	данные отсутствуют
1918	471441.59	1341868.69	данные отсутствуют	данные отсутствуют
1919	471441.56	1341868.44	данные отсутствуют	данные отсутствуют
1920	471441.07	1341864.41	данные отсутствуют	данные отсутствуют
1921	471353.01	1341877.62	данные отсутствуют	данные отсутствуют
1922	471352.02	1341877.72	данные отсутствуют	данные отсутствуют
1922	471352.02	1341877.72	данные отсутствуют	данные отсутствуют
1923	471352.13	1341878.72	данные отсутствуют	данные отсутствуют
1924	471353.12	1341878.61	данные отсутствуют	данные отсутствуют
1925	471266.18	1341886.86	данные отсутствуют	данные отсутствуют
Государственный регистратор			ФГИС ЕГРН	
полное наименование должности			подпись	
			инициалы, фамилия	

М.П.

Выписка из Единого государственного реестра недвижимости об объекте недвижимости
Сведения о частях земельного участка

Земельный участок			
(вид объекта недвижимости)			
Лист № ____ Раздела 4.2	Всего листов раздела 4.2 : ____	Всего разделов: ____	Всего листов выписки: ____
15.04.2022 № 99/2022/460919094			
Кадастровый номер:		40:07:000000:828	

Номер точки	Координаты, м		Описание закрепления на местности	Средняя квадратическая погрешность определения координат характерных точек границы части земельного участка, м
	X	Y		
1	2	3	4	5
1926	471265.19	1341886.96	данные отсутствуют	данные отсутствуют
1926	471265.19	1341886.96	данные отсутствуют	данные отсутствуют
1927	471265.3	1341887.96	данные отсутствуют	данные отсутствуют
1928	471266.29	1341887.85	данные отсутствуют	данные отсутствуют
1929	471176.37	1341896.41	данные отсутствуют	данные отсутствуют
1930	471175.37	1341896.52	данные отсутствуют	данные отсутствуют
1930	471175.37	1341896.52	данные отсутствуют	данные отсутствуют
1931	471175.48	1341897.52	данные отсутствуют	данные отсутствуют
1932	471176.47	1341897.41	данные отсутствуют	данные отсутствуют
1933	471087.9	1341905.83	данные отсутствуют	данные отсутствуют
1934	471086.91	1341905.94	данные отсутствуют	данные отсутствуют
1934	471086.91	1341905.94	данные отсутствуют	данные отсутствуют
1935	471087.01	1341906.93	данные отсутствуют	данные отсутствуют
1936	471088.01	1341906.82	данные отсутствуют	данные отсутствуют
1937	471003.05	1341914.86	данные отсутствуют	данные отсутствуют
1938	471002.06	1341914.96	данные отсутствуют	данные отсутствуют
1938	471002.06	1341914.96	данные отсутствуют	данные отсутствуют
Государственный регистратор			ФГИС ЕГРН	
полное наименование должности			подпись	
			инициалы, фамилия	

М.П.

Выписка из Единого государственного реестра недвижимости об объекте недвижимости
Сведения о частях земельного участка

Земельный участок			
(вид объекта недвижимости)			
Лист № ____ Раздела 4.2	Всего листов раздела 4.2 : ____	Всего разделов: ____	Всего листов выписки: ____
15.04.2022 № 99/2022/460919094			
Кадастровый номер:		40:07:000000:828	

Номер точки	Координаты, м		Описание закрепления на местности	Средняя квадратическая погрешность определения координат характерных точек границы части земельного участка, м
	X	Y		
1	2	3	4	5
1939	471002.17	1341915.96	данные отсутствуют	данные отсутствуют
1940	471003.16	1341915.85	данные отсутствуют	данные отсутствуют
1941	470527.02	1342033.06	данные отсутствуют	данные отсутствуют
1942	470526.32	1342032.34	данные отсутствуют	данные отсутствуют
1943	470525.6	1342033.04	данные отсутствуют	данные отсутствуют
1943	470525.6	1342033.04	данные отсутствуют	данные отсутствуют
1944	470526.3	1342033.76	данные отсутствуют	данные отсутствуют
1949	470469.36	1342088.98	данные отсутствуют	данные отсутствуют
1950	470468.66	1342088.27	данные отсутствуют	данные отсутствуют
1951	470467.94	1342088.96	данные отсутствуют	данные отсутствуют
1951	470467.94	1342088.96	данные отсутствуют	данные отсутствуют
1952	470468.64	1342089.68	данные отсутствуют	данные отсутствуют
1953	470409.85	1342145.3	данные отсутствуют	данные отсутствуют
1954	470409.13	1342146	данные отсутствуют	данные отсутствуют
1954	470409.13	1342146	данные отсутствуют	данные отсутствуют
1955	470409.83	1342146.71	данные отсутствуют	данные отсутствуют
1956	470410.55	1342146.02	данные отсутствуют	данные отсутствуют
Государственный регистратор			ФГИС ЕГРН	
полное наименование должности			подпись	
			инициалы, фамилия	

М.П.

Выписка из Единого государственного реестра недвижимости об объекте недвижимости
Сведения о частях земельного участка

Земельный участок			
(вид объекта недвижимости)			
Лист № ____ Раздела 4.2	Всего листов раздела 4.2 : ____	Всего разделов: ____	Всего листов выписки: ____
15.04.2022 № 99/2022/460919094			
Кадастровый номер:		40:07:000000:828	

Номер точки	Координаты, м		Описание закрепления на местности	Средняя квадратическая погрешность определения координат характерных точек границы части земельного участка, м
	X	Y		
1	2	3	4	5
1957	470352.26	1342201.15	данные отсутствуют	данные отсутствуют
1958	470351.54	1342201.85	данные отсутствуют	данные отсутствуют
1958	470351.54	1342201.85	данные отсутствуют	данные отсутствуют
1959	470352.24	1342202.57	данные отсутствуют	данные отсутствуют
1960	470352.96	1342201.87	данные отсутствуют	данные отсутствуют
1961	470293.18	1342258.45	данные отсутствуют	данные отсутствуют
1962	470292.47	1342259.15	данные отсутствуют	данные отсутствуют
1962	470292.47	1342259.15	данные отсутствуют	данные отсутствуют
1963	470293.16	1342259.86	данные отсутствуют	данные отсутствуют
1964	470293.88	1342259.17	данные отсутствуют	данные отсутствуют
1965	470233.09	1342316.55	данные отсутствуют	данные отсутствуют
1966	470232.37	1342317.24	данные отсутствуют	данные отсутствуют
1966	470232.37	1342317.24	данные отсутствуют	данные отсутствуют
1967	470233.06	1342317.96	данные отсутствуют	данные отсутствуют
1968	470233.78	1342317.27	данные отсутствуют	данные отсутствуют
1969	470172.58	1342375.04	данные отсутствуют	данные отсутствуют
1970	470171.86	1342375.73	данные отсутствуют	данные отсутствуют
Государственный регистратор				ФГИС ЕГРН
полное наименование должности			подпись	инициалы, фамилия

М.П.

Выписка из Единого государственного реестра недвижимости об объекте недвижимости
Сведения о частях земельного участка

Земельный участок			
(вид объекта недвижимости)			
Лист № ____ Раздела 4.2	Всего листов раздела 4.2 : ____	Всего разделов: ____	Всего листов выписки: ____
15.04.2022 № 99/2022/460919094			
Кадастровый номер:		40:07:000000:828	

Номер точки	Координаты, м		Описание закрепления на местности	Средняя квадратическая погрешность определения координат характерных точек границы части земельного участка, м
	X	Y		
1	2	3	4	5
1970	470171.86	1342375.73	данные отсутствуют	данные отсутствуют
1971	470172.56	1342376.45	данные отсутствуют	данные отсутствуют
1972	470173.28	1342375.76	данные отсутствуют	данные отсутствуют
1973	470112.93	1342432.7	данные отсутствуют	данные отсутствуют
1974	470112.21	1342433.39	данные отсутствуют	данные отсутствуют
1974	470112.21	1342433.39	данные отсутствуют	данные отсутствуют
1975	470112.91	1342434.11	данные отсутствуют	данные отсутствуют
1976	470113.62	1342433.42	данные отсутствуют	данные отсутствуют
1977	470051.59	1342491.99	данные отсутствуют	данные отсутствуют
1978	470050.87	1342492.69	данные отсутствуют	данные отсутствуют
1978	470050.87	1342492.69	данные отсутствуют	данные отсутствуют
1979	470051.57	1342493.41	данные отсутствуют	данные отсутствуют
1980	470052.29	1342492.71	данные отсутствуют	данные отсутствуют
1981	469009.03	1342542.8	данные отсутствуют	данные отсутствуют
1982	469008.04	1342542.65	данные отсутствуют	данные отсутствуют
1982	469008.04	1342542.65	данные отсутствуют	данные отсутствуют
1983	469007.89	1342543.64	данные отсутствуют	данные отсутствуют
Государственный регистратор			ФГИС ЕГРН	
полное наименование должности			подпись	
			инициалы, фамилия	

М.П.

Выписка из Единого государственного реестра недвижимости об объекте недвижимости
Сведения о частях земельного участка

Земельный участок			
(вид объекта недвижимости)			
Лист № ____ Раздела 4.2	Всего листов раздела 4.2 : ____	Всего разделов: ____	Всего листов выписки: ____
15.04.2022 № 99/2022/460919094			
Кадастровый номер:		40:07:000000:828	

Номер точки	Координаты, м		Описание закрепления на местности	Средняя квадратическая погрешность определения координат характерных точек границы части земельного участка, м
	X	Y		
1	2	3	4	5
1984	469008.88	1342543.79	данные отсутствуют	данные отсутствуют
2122	469991.04	1342550.53	данные отсутствуют	данные отсутствуют
2123	469990.32	1342551.22	данные отсутствуют	данные отсутствуют
2123	469990.32	1342551.22	данные отсутствуют	данные отсутствуют
2124	469991.02	1342551.94	данные отсутствуют	данные отсутствуют
2125	469991.74	1342551.25	данные отсутствуют	данные отсутствуют
2126	469097.26	1342556.78	данные отсутствуют	данные отсутствуют
2127	469096.27	1342556.63	данные отсутствуют	данные отсутствуют
2127	469096.27	1342556.63	данные отсутствуют	данные отсутствуют
2128	469096.11	1342557.62	данные отсутствуют	данные отсутствуют
2129	469097.1	1342557.77	данные отсутствуют	данные отсутствуют
2130	469187.45	1342567.57	данные отсутствуют	данные отсутствуют
2131	469187.26	1342567.5	данные отсутствуют	данные отсутствуют
2131	469187.26	1342567.5	данные отсутствуют	данные отсутствуют
2132	469187.17	1342567.77	данные отсутствуют	данные отсутствуют
2133	469186.01	1342571.08	данные отсутствуют	данные отсутствуют
2134	469185.93	1342571.32	данные отсутствуют	данные отсутствуют
Государственный регистратор			ФГИС ЕГРН	
полное наименование должности			подпись	
			инициалы, фамилия	

М.П.

Выписка из Единого государственного реестра недвижимости об объекте недвижимости
Сведения о частях земельного участка

Земельный участок			
(вид объекта недвижимости)			
Лист № ____ Раздела 4.2	Всего листов раздела 4.2 : ____	Всего разделов: ____	Всего листов выписки: ____
15.04.2022 № 99/2022/460919094			
Кадастровый номер:		40:07:000000:828	

Номер точки	Координаты, м		Описание закрепления на местности	Средняя квадратическая погрешность определения координат характерных точек границы части земельного участка, м
	X	Y		
1	2	3	4	5
2135	469186.12	1342571.39	данные отсутствуют	данные отсутствуют
2136	469186.2	1342571.15	данные отсутствуют	данные отсутствуют
2137	469187.36	1342567.84	данные отсутствуют	данные отсутствуют
2217	469269.82	1342574.19	данные отсутствуют	данные отсутствуют
2218	469268.82	1342574.15	данные отсутствуют	данные отсутствуют
2218	469268.82	1342574.15	данные отсутствуют	данные отсутствуют
2219	469268.78	1342575.15	данные отсутствуют	данные отсутствуют
2220	469269.78	1342575.19	данные отсутствуют	данные отсутствуют
2221	469353.07	1342577.5	данные отсутствуют	данные отсутствуют
2222	469352.07	1342577.46	данные отсутствуют	данные отсутствуют
2222	469352.07	1342577.46	данные отсутствуют	данные отсутствуют
2223	469352.03	1342578.46	данные отсутствуют	данные отсутствуют
2224	469353.03	1342578.5	данные отсутствуют	данные отсутствуют
2225	469435.32	1342580.77	данные отсутствуют	данные отсутствуют
2226	469434.32	1342580.73	данные отсутствуют	данные отсутствуют
2226	469434.32	1342580.73	данные отсутствуют	данные отсутствуют
2227	469434.28	1342581.73	данные отсутствуют	данные отсутствуют
Государственный регистратор			ФГИС ЕГРН	
полное наименование должности			подпись	
			инициалы, фамилия	

М.П.

Выписка из Единого государственного реестра недвижимости об объекте недвижимости
Сведения о частях земельного участка

Земельный участок			
(вид объекта недвижимости)			
Лист № ____ Раздела 4.2	Всего листов раздела 4.2 : ____	Всего разделов: ____	Всего листов выписки: ____
15.04.2022 № 99/2022/460919094			
Кадастровый номер:		40:07:000000:828	

Номер точки	Координаты, м		Описание закрепления на местности	Средняя квадратическая погрешность определения координат характерных точек границы части земельного участка, м
	X	Y		
1	2	3	4	5
2228	469435.28	1342581.77	данные отсутствуют	данные отсутствуют
2229	469516.18	1342583.99	данные отсутствуют	данные отсутствуют
2230	469515.18	1342583.95	данные отсутствуют	данные отсутствуют
2230	469515.18	1342583.95	данные отсутствуют	данные отсутствуют
2231	469515.14	1342584.95	данные отсутствуют	данные отсутствуют
2232	469516.14	1342584.99	данные отсутствуют	данные отсутствуют
2233	469599.05	1342587.29	данные отсутствуют	данные отсутствуют
2234	469598.05	1342587.25	данные отсутствуют	данные отсутствуют
2234	469598.05	1342587.25	данные отсутствуют	данные отсутствуют
2235	469598.01	1342588.25	данные отсутствуют	данные отсутствуют
2236	469599.01	1342588.29	данные отсутствуют	данные отсутствуют
2237	469681.91	1342591.1	данные отсутствуют	данные отсутствуют
2238	469681.71	1342591.07	данные отсутствуют	данные отсутствуют
2238	469681.71	1342591.07	данные отсутствуют	данные отсутствуют
2239	469681.67	1342591.31	данные отсутствуют	данные отсутствуют
2240	469681.06	1342595.19	данные отсутствуют	данные отсутствуют
2241	469681.01	1342595.46	данные отсутствуют	данные отсутствуют
Государственный регистратор			ФГИС ЕГРН	
полное наименование должности			подпись	
			инициалы, фамилия	

М.П.

Выписка из Единого государственного реестра недвижимости об объекте недвижимости
Сведения о частях земельного участка

Земельный участок			
(вид объекта недвижимости)			
Лист № ____ Раздела 4.2	Всего листов раздела 4.2 : ____	Всего разделов: ____	Всего листов выписки: ____
15.04.2022 № 99/2022/460919094			
Кадастровый номер:		40:07:000000:828	

Номер точки	Координаты, м		Описание закрепления на местности	Средняя квадратическая погрешность определения координат характерных точек границы части земельного участка, м
	X	Y		
1	2	3	4	5
2242	469681.21	1342595.5	данные отсутствуют	данные отсутствуют
2243	469681.25	1342595.22	данные отсутствуют	данные отсутствуют
2244	469681.87	1342591.34	данные отсутствуют	данные отсутствуют
2245	469760.87	1342597.09	данные отсутствуют	данные отсутствуют
2246	469758.35	1342596.19	данные отсутствуют	данные отсутствуют
2247	469758.09	1342596.09	данные отсутствуют	данные отсутствуют
2247	469758.09	1342596.09	данные отсутствуют	данные отсутствуют
2248	469758.02	1342596.28	данные отсутствуют	данные отсутствуют
2249	469758.28	1342596.38	данные отсутствуют	данные отсутствуют
2250	469760.8	1342597.27	данные отсутствуют	данные отсутствуют
2251	469761.04	1342597.36	данные отсутствуют	данные отсутствуют
2252	469761.11	1342597.17	данные отсутствуют	данные отсутствуют
2253	469846.64	1342602.62	данные отсутствуют	данные отсутствуют
2254	469845.64	1342602.56	данные отсутствуют	данные отсутствуют
2254	469845.64	1342602.56	данные отсутствуют	данные отсутствуют
2255	469845.58	1342603.55	данные отсутствуют	данные отсутствуют
2256	469846.58	1342603.62	данные отсутствуют	данные отсутствуют
Государственный регистратор			ФГИС ЕГРН	
полное наименование должности			подпись	
			инициалы, фамилия	

М.П.

Выписка из Единого государственного реестра недвижимости об объекте недвижимости
Сведения о частях земельного участка

Земельный участок			
(вид объекта недвижимости)			
Лист № ____ Раздела 4.2	Всего листов раздела 4.2 : ____	Всего разделов: ____	Всего листов выписки: ____
15.04.2022 № 99/2022/460919094			
Кадастровый номер:		40:07:000000:828	

Номер точки	Координаты, м		Описание закрепления на местности	Средняя квадратическая погрешность определения координат характерных точек границы части земельного участка, м
	X	Y		
1	2	3	4	5
2257	469937.77	1342606.09	данные отсутствуют	данные отсутствуют
2258	469929.79	1342604.02	данные отсутствуют	данные отсутствуют
2259	469929.6	1342604.08	данные отсутствуют	данные отсутствуют
2259	469929.6	1342604.08	данные отсутствуют	данные отсутствуют
2260	469929.7	1342604.35	данные отсутствуют	данные отсутствуют
2261	469931.26	1342608.87	данные отсутствуют	данные отсутствуют
2262	469931.43	1342608.98	данные отсутствуют	данные отсутствуют
2263	469937.59	1342606.39	данные отсутствуют	данные отсутствуют
2264	469937.85	1342606.28	данные отсутствуют	данные отсутствуют
2410	472692.87	1341400.49	данные отсутствуют	данные отсутствуют
2411	472681.6	1341437.49	данные отсутствуют	данные отсутствуют
2412	472653.73	1341456.71	данные отсутствуют	данные отсутствуют
2413	472685.73	1341351.87	данные отсутствуют	данные отсутствуют
2414	472638.59	1341506.32	данные отсутствуют	данные отсутствуют
2414	472638.59	1341506.32	данные отсутствуют	данные отсутствуют
2415	472659.05	1341511.53	данные отсутствуют	данные отсутствуют
2416	472641.2	1341570.15	данные отсутствуют	данные отсутствуют
Государственный регистратор			ФГИС ЕГРН	
полное наименование должности			подпись	
			инициалы, фамилия	

М.П.

Выписка из Единого государственного реестра недвижимости об объекте недвижимости
Сведения о частях земельного участка

Земельный участок			
(вид объекта недвижимости)			
Лист № ____ Раздела 4.2	Всего листов раздела 4.2 : ____	Всего разделов: ____	Всего листов выписки: ____
15.04.2022 № 99/2022/460919094			
Кадастровый номер:		40:07:000000:828	

Номер точки	Координаты, м		Описание закрепления на местности	Средняя квадратическая погрешность определения координат характерных точек границы части земельного участка, м
	X	Y		
1	2	3	4	5
2417	472641.2	1341577.59	данные отсутствуют	данные отсутствуют
2418	472620	1341577.59	данные отсутствуют	данные отсутствуют
2419	472620	1341556.59	данные отсутствуют	данные отсутствуют
2420	472623.25	1341556.59	данные отсутствуют	данные отсутствуют
2421	472627.33	1341103.13	данные отсутствуют	данные отсутствуют
2421	472627.33	1341103.13	данные отсутствуют	данные отсутствуют
2422	472625.63	1341125.19	данные отсутствуют	данные отсутствуют
2423	472409.98	1341178.82	данные отсутствуют	данные отсутствуют
2424	472341.71	1341214.88	данные отсутствуют	данные отсутствуют
2425	472272.64	1341249.49	данные отсутствуют	данные отсутствуют
2426	472213.88	1341293.97	данные отсутствуют	данные отсутствуют
2427	472138.35	1341349.24	данные отсутствуют	данные отсутствуют
2428	472063.25	1341406.58	данные отсутствуют	данные отсутствуют
2429	471988.79	1341460.57	данные отсутствуют	данные отсутствуют
2430	471914.76	1341516.68	данные отсутствуют	данные отсутствуют
2431	471842.22	1341570.52	данные отсутствуют	данные отсутствуют
2432	471780.72	1341615.31	данные отсутствуют	данные отсутствуют
Государственный регистратор				ФГИС ЕГРН
полное наименование должности			подпись	инициалы, фамилия

М.П.

Выписка из Единого государственного реестра недвижимости об объекте недвижимости
Сведения о частях земельного участка

Земельный участок			
(вид объекта недвижимости)			
Лист № ____ Раздела 4.2	Всего листов раздела 4.2: ____	Всего разделов: ____	Всего листов выписки: ____
15.04.2022 № 99/2022/460919094			
Кадастровый номер:		40:07:000000:828	

Номер точки	Координаты, м		Описание закрепления на местности	Средняя квадратическая погрешность определения координат характерных точек границы части земельного участка, м
	X	Y		
1	2	3	4	5
2433	471721.92	1341662.38	данные отсутствуют	данные отсутствуют
2434	471651.3	1341718.27	данные отсутствуют	данные отсутствуют
2435	471576.33	1341775.38	данные отсутствуют	данные отсутствуют
2436	471505.21	1341832.15	данные отсутствуют	данные отсутствуют
2437	471445.71	1341878.11	данные отсутствуют	данные отсутствуют
2438	471366.03	1341887.76	данные отсутствуют	данные отсутствуют
2439	471006.48	1341925.47	данные отсутствуют	данные отсутствуют
2440	470914.49	1341935.78	данные отсутствуют	данные отсутствуют
2441	470820.02	1341944.15	данные отсутствуют	данные отсутствуют
2442	470729.78	1341955.02	данные отсутствуют	данные отсутствуют
2443	470656.6	1341962.95	данные отсутствуют	данные отсутствуют
2444	470591.87	1341984.82	данные отсутствуют	данные отсутствуют
2445	470539.81	1342035.05	данные отсутствуют	данные отсутствуют
2446	470495.14	1342079.09	данные отсутствуют	данные отсутствуют
2447	470301.21	1342265.15	данные отсутствуют	данные отсутствуют
2448	470234.76	1342327.97	данные отсутствуют	данные отсутствуют
2449	470174.38	1342389.31	данные отсутствуют	данные отсутствуют
Государственный регистратор			ФГИС ЕГРН	
полное наименование должности			подпись	
			инициалы, фамилия	

М.П.

Выписка из Единого государственного реестра недвижимости об объекте недвижимости
Сведения о частях земельного участка

Земельный участок			
(вид объекта недвижимости)			
Лист № ____ Раздела 4.2	Всего листов раздела 4.2: ____	Всего разделов: ____	Всего листов выписки: ____
15.04.2022 № 99/2022/460919094			
Кадастровый номер:		40:07:000000:828	

Номер точки	Координаты, м		Описание закрепления на местности	Средняя квадратическая погрешность определения координат характерных точек границы части земельного участка, м
	X	Y		
1	2	3	4	5
2450	470105.51	1342455.01	данные отсутствуют	данные отсутствуют
2451	470042.82	1342517.34	данные отсутствуют	данные отсутствуют
2452	469935.29	1342618.63	данные отсутствуют	данные отсутствуют
2453	469846.63	1342612.76	данные отсутствуют	данные отсутствуют
2454	469759.25	1342608.84	данные отсутствуют	данные отсутствуют
2455	469679.13	1342603	данные отсутствуют	данные отсутствуют
2456	469602.36	1342595.93	данные отсутствуют	данные отсутствуют
2457	469510.33	1342588.55	данные отсутствуют	данные отсутствуют
2458	469420.45	1342583.66	данные отсутствуют	данные отсутствуют
2459	469329.88	1342579.72	данные отсутствуют	данные отсутствуют
2460	469249.79	1342577.12	данные отсутствуют	данные отсутствуют
2461	469185.48	1342581.99	данные отсутствуют	данные отсутствуют
2462	469011.79	1342544.18	данные отсутствуют	данные отсутствуют
2463	468980.24	1342540.59	данные отсутствуют	данные отсутствуют
2464	469844.26	1342591.63	данные отсутствуют	данные отсутствуют
2465	469847.79	1342591.79	данные отсутствуют	данные отсутствуют
2466	469927.55	1342597.08	данные отсутствуют	данные отсутствуют
Государственный регистратор			ФГИС ЕГРН	
полное наименование должности			подпись	
			инициалы, фамилия	

М.П.

Выписка из Единого государственного реестра недвижимости об объекте недвижимости
Сведения о частях земельного участка

Земельный участок			
(вид объекта недвижимости)			
Лист № ____ Раздела 4.2	Всего листов раздела 4.2 : ____	Всего разделов: ____	Всего листов выписки: ____
15.04.2022 № 99/2022/460919094			
Кадастровый номер:		40:07:000000:828	

Номер точки	Координаты, м		Описание закрепления на местности	Средняя квадратическая погрешность определения координат характерных точек границы части земельного участка, м
	X	Y		
1	2	3	4	5
2467	470028.22	1342502.25	данные отсутствуют	данные отсутствуют
2468	470090.86	1342439.97	данные отсутствуют	данные отсутствуют
2469	470159.65	1342374.34	данные отсутствуют	данные отсутствуют
2470	470220.06	1342312.97	данные отсутствуют	данные отсутствуют
2471	470286.73	1342249.94	данные отсутствуют	данные отсутствуют
2472	470378.23	1342162.16	данные отсутствуют	данные отсутствуют
2473	470853.16	1341920.13	данные отсутствуют	данные отсутствуют
2474	470912.39	1341914.88	данные отсутствуют	данные отсутствуют
2475	471004.22	1341904.59	данные отсутствуют	данные отсутствуют
2476	471363.67	1341866.9	данные отсутствуют	данные отсутствуют
2477	471437.44	1341857.96	данные отсутствуют	данные отсутствуют
2478	471479.59	1341825.4	данные отсутствуют	данные отсутствуют
2479	472137.39	1341323.92	данные отсутствуют	данные отсутствуют
2480	472201.34	1341277.12	данные отсутствуют	данные отсутствуют
2481	472204.69	1341274.59	данные отсутствуют	данные отсутствуют
2482	472460.48	1341144.62	данные отсутствуют	данные отсутствуют
2483	472727.5	1341120.78	данные отсутствуют	данные отсутствуют
Государственный регистратор			ФГИС ЕГРН	
полное наименование должности			подпись	
			инициалы, фамилия	

М.П.

Выписка из Единого государственного реестра недвижимости об объекте недвижимости
Сведения о частях земельного участка

Земельный участок			
(вид объекта недвижимости)			
Лист № ____ Раздела 4.2	Всего листов раздела 4.2 : ____	Всего разделов: ____	Всего листов выписки: ____
15.04.2022 № 99/2022/460919094			
Кадастровый номер:		40:07:000000:828	

Номер точки	Координаты, м		Описание закрепления на местности	Средняя квадратическая погрешность определения координат характерных точек границы части земельного участка, м
	X	Y		
1	2	3	4	5
2483	472727.5	1341120.78	данные отсутствуют	данные отсутствуют
2484	472688.32	1341343.34	данные отсутствуют	данные отсутствуют
2485	472722.98	1341228.54	данные отсутствуют	данные отсутствуют
2486	466607.73	1342359.66	данные отсутствуют	данные отсутствуют
2487	466587.63	1342360.34	данные отсутствуют	данные отсутствуют
2488	466567.09	1342343.38	данные отсутствуют	данные отсутствуют
2489	466391.58	1342248.85	данные отсутствуют	данные отсутствуют
2490	466370.82	1342247.26	данные отсутствуют	данные отсутствуют

Государственный регистратор		ФГИС ЕГРН
полное наименование должности	подпись	инициалы, фамилия

М.П.

Выписка из Единого государственного реестра недвижимости об объекте недвижимости
Сведения о частях земельного участка

Земельный участок				
(вид объекта недвижимости)				
Лист № ____ Раздела 4.2		Всего листов раздела 4.2 : ____		Всего разделов: ____
Всего листов выписки: ____				
15.04.2022 № 99/2022/460919094				
Кадастровый номер:			40:07:000000:828	
Сведения о характерных точках границы части (частей) земельного участка				
Учетный номер части: 5				
Система координат: МСК-05				
Зона №				
Номер точки	Координаты, м		Описание закрепления на местности	Средняя квадратическая погрешность определения координат характерных точек границы части земельного участка, м
	X	Y		
1	2	3	4	5
2491	467627.15	1343065.59	данные отсутствуют	данные отсутствуют
2491	467627.15	1343065.59	данные отсутствуют	данные отсутствуют
2492	467627.15	1343069.59	данные отсутствуют	данные отсутствуют
2493	467623.15	1343069.59	данные отсутствуют	данные отсутствуют
2494	467623.15	1343065.59	данные отсутствуют	данные отсутствуют

Государственный регистратор		ФГИС ЕГРН
полное наименование должности	подпись	инициалы, фамилия

М.П.

Выписка из Единого государственного реестра недвижимости об объекте недвижимости
Сведения о частях земельного участка

Земельный участок				
(вид объекта недвижимости)				
Лист № ____ Раздела 4.2		Всего листов раздела 4.2 : ____		Всего разделов: ____
Всего листов выписки: ____				
15.04.2022 № 99/2022/460919094				
Кадастровый номер:			40:07:000000:828	
Сведения о характерных точках границы части (частей) земельного участка				
Учетный номер части: 6				
Система координат: МСК-05				
Зона №				
Номер точки	Координаты, м		Описание закрепления на местности	Средняя квадратическая погрешность определения координат характерных точек границы части земельного участка, м
	X	Y		
1	2	3	4	5
1599	465423.75	1343510.61	данные отсутствуют	данные отсутствуют
1600	465428.67	1343485.66	данные отсутствуют	данные отсутствуют
1601	465430.88	1343474.46	данные отсутствуют	данные отсутствуют
1602	465441.26	1343475.69	данные отсутствуют	данные отсутствуют
1603	465475.01	1343479.7	данные отсутствуют	данные отсутствуют
1623	466492.06	1342949.27	данные отсутствуют	данные отсутствуют
1655	467089.63	1342562.47	данные отсутствуют	данные отсутствуют
1656	467099.2	1342577.02	данные отсутствуют	данные отсутствуют
2138	467091.14	1342567.56	данные отсутствуют	данные отсутствуют
2138	467091.14	1342567.56	данные отсутствуют	данные отсутствуют
2139	467089.64	1342568.89	данные отсутствуют	данные отсутствуют
2140	467090.96	1342570.39	данные отсутствуют	данные отсутствуют
2141	467092.46	1342569.06	данные отсутствуют	данные отсутствуют
2495	466484.32	1342958.16	данные отсутствуют	данные отсутствуют
2495	466484.32	1342958.16	данные отсутствуют	данные отсутствуют
2496	466509	1342890.59	данные отсутствуют	данные отсутствуют
Государственный регистратор				ФГИС ЕГРН
полное наименование должности			подпись	инициалы, фамилия

М.П.

Выписка из Единого государственного реестра недвижимости об объекте недвижимости
Сведения о частях земельного участка

Земельный участок			
(вид объекта недвижимости)			
Лист № ____ Раздела 4.2	Всего листов раздела 4.2 : ____	Всего разделов: ____	Всего листов выписки: ____
15.04.2022 № 99/2022/460919094			
Кадастровый номер:		40:07:000000:828	

Номер точки	Координаты, м		Описание закрепления на местности	Средняя квадратическая погрешность определения координат характерных точек границы части земельного участка, м
	X	Y		
1	2	3	4	5
2497	466524.85	1342882.86	данные отсутствуют	данные отсутствуют
2498	467021.61	1342582.5	данные отсутствуют	данные отсутствуют
2499	467102.2	1342533.97	данные отсутствуют	данные отсутствуют
2500	467107.28	1342589.29	данные отсутствуют	данные отсутствуют
2501	467047.43	1342625.33	данные отсутствуют	данные отсутствуют
2502	466549.61	1342926.32	данные отсутствуют	данные отсутствуют
2503	465420.12	1343529	данные отсутствуют	данные отсутствуют
2503	465420.12	1343529	данные отсутствуют	данные отсутствуют
2504	465507.01	1343483.5	данные отсутствуют	данные отсутствуют
2505	465485.05	1343496.23	данные отсутствуют	данные отсутствуют

Государственный регистратор		ФГИС ЕГРН
полное наименование должности	подпись	инициалы, фамилия

М.П.

Выписка из Единого государственного реестра недвижимости об объекте недвижимости
Сведения о частях земельного участка

Земельный участок				
(вид объекта недвижимости)				
Лист № ____ Раздела 4.2		Всего листов раздела 4.2 : ____		Всего разделов: ____
Всего листов выписки: ____				
15.04.2022 № 99/2022/460919094				
Кадастровый номер:			40:07:000000:828	
Сведения о характерных точках границы части (частей) земельного участка				
Учетный номер части: 7				
Система координат: МСК-05				
Зона №				
Номер точки	Координаты, м		Описание закрепления на местности	Средняя квадратическая погрешность определения координат характерных точек границы части земельного участка, м
	X	Y		
1	2	3	4	5
575	472117.68	1347547.62	данные отсутствуют	данные отсутствуют
2506	472119.25	1347551.35	данные отсутствуют	данные отсутствуют
2506	472119.25	1347551.35	данные отсутствуют	данные отсутствуют
2507	472128.14	1347541.44	данные отсутствуют	данные отсутствуют

Государственный регистратор		ФГИС ЕГРН
полное наименование должности	подпись	инициалы, фамилия

М.П.

Выписка из Единого государственного реестра недвижимости об объекте недвижимости
Сведения о частях земельного участка

Земельный участок				
(вид объекта недвижимости)				
Лист № ____ Раздела 4.2		Всего листов раздела 4.2: ____		Всего разделов: ____
Всего листов выписки: ____				
15.04.2022 № 99/2022/460919094				
Кадастровый номер:			40:07:000000:828	
Сведения о характерных точках границы части (частей) земельного участка				
Учетный номер части: 8				
Система координат: МСК-05				
Зона №				
Номер точки	Координаты, м		Описание закрепления на местности	Средняя квадратическая погрешность определения координат характерных точек границы части земельного участка, м
	X	Y		
1	2	3	4	5
2508	472628.65	1341588.24	данные отсутствуют	данные отсутствуют
2508	472628.65	1341588.24	данные отсутствуют	данные отсутствуют
2509	472628.74	1341567.43	данные отсутствуют	данные отсутствуют
2510	472633.34	1341567.45	данные отсутствуют	данные отсутствуют
2511	472633.25	1341587.78	данные отсутствуют	данные отсутствуют
2512	472635.84	1341600.34	данные отсутствуют	данные отсутствуют
2513	472629.96	1341594.61	данные отсутствуют	данные отсутствуют

Государственный регистратор		ФГИС ЕГРН
полное наименование должности	подпись	инициалы, фамилия

М.П.